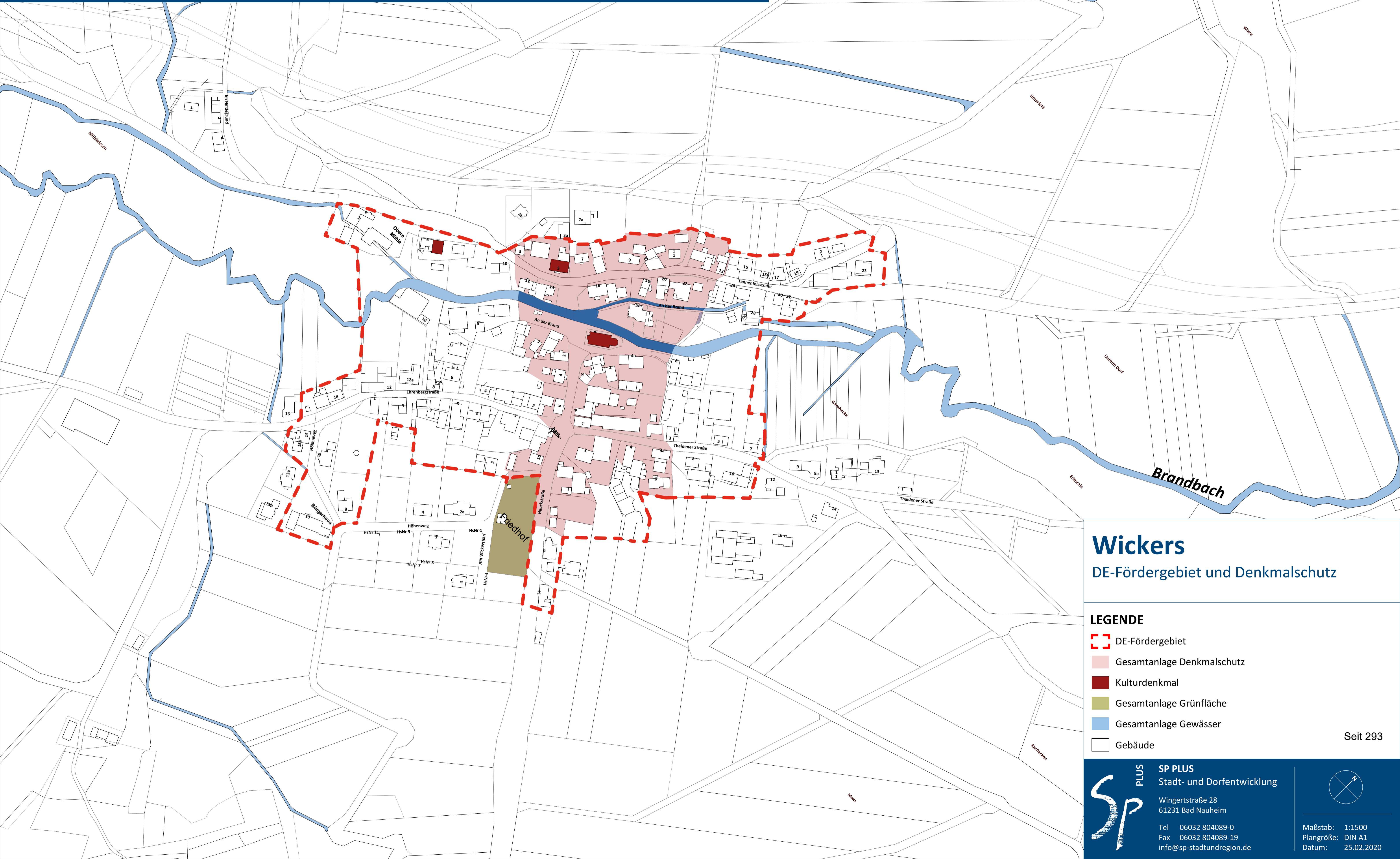


DORFENTWICKLUNG HILDERS

DE-Fördergebiet/Denkmalerschutz - Ortsteil Wickers



Wickers

DE-Fördergebiet und Denkmalschutz

LEGENDE

- DE-Fördergebiet
- Gesamtanlage Denkmalschutz
- Kulturdenkmal
- Gesamtanlage Grünfläche
- Gesamtanlage Gewässer
- Gebäude

Seit 293



SP PLUS
Stadt- und Dorfentwicklung

Wingertstraße 28
61231 Bad Nauheim

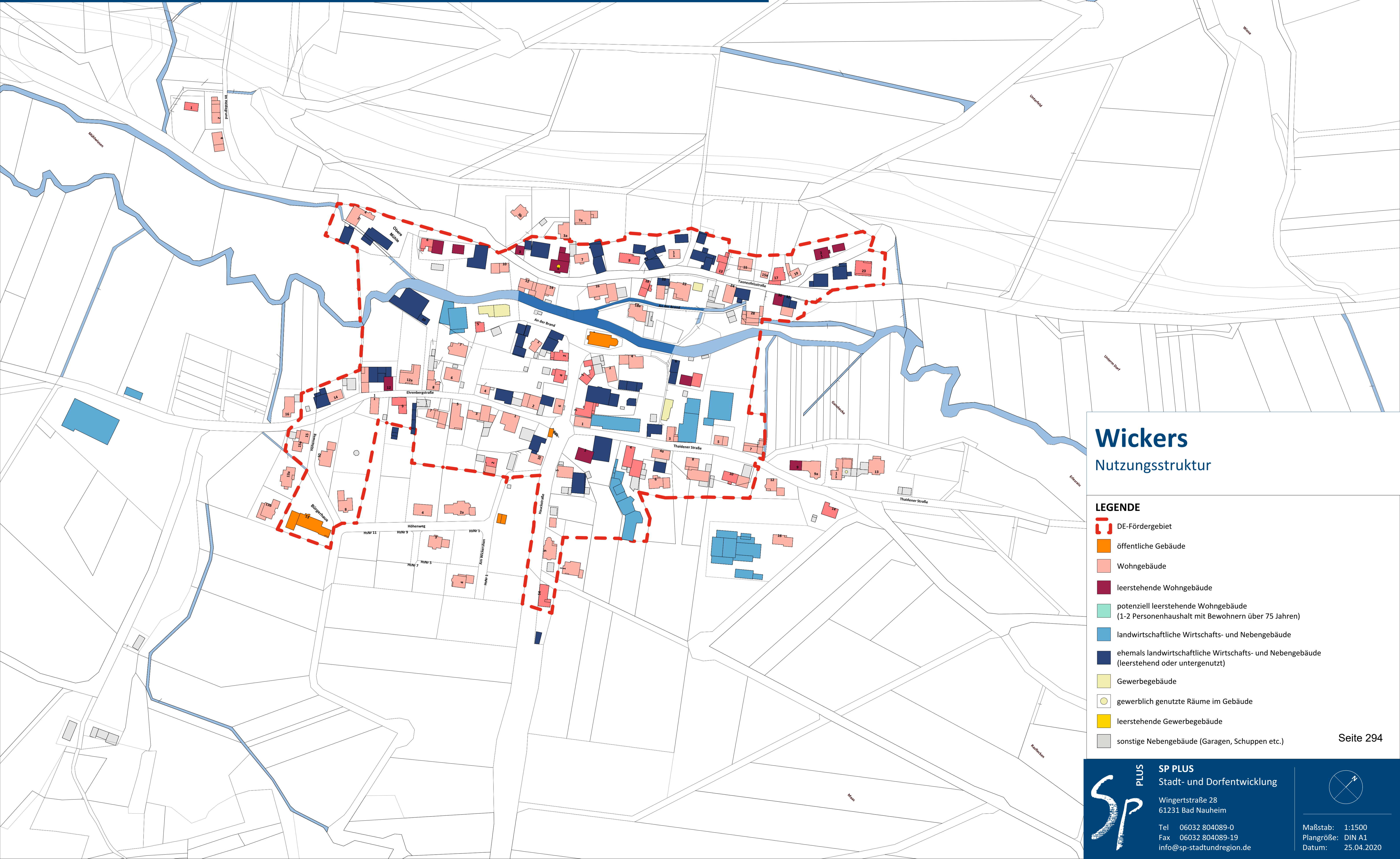
Tel 06032 804089-0
Fax 06032 804089-19
info@sp-stadtundregion.de



Maßstab: 1:1500
Plangröße: DIN A1
Datum: 25.02.2020

DORFENTWICKLUNG HILDERS

Nutzungsstruktur - Ortsteil Wickers



Wickers Nutzungsstruktur

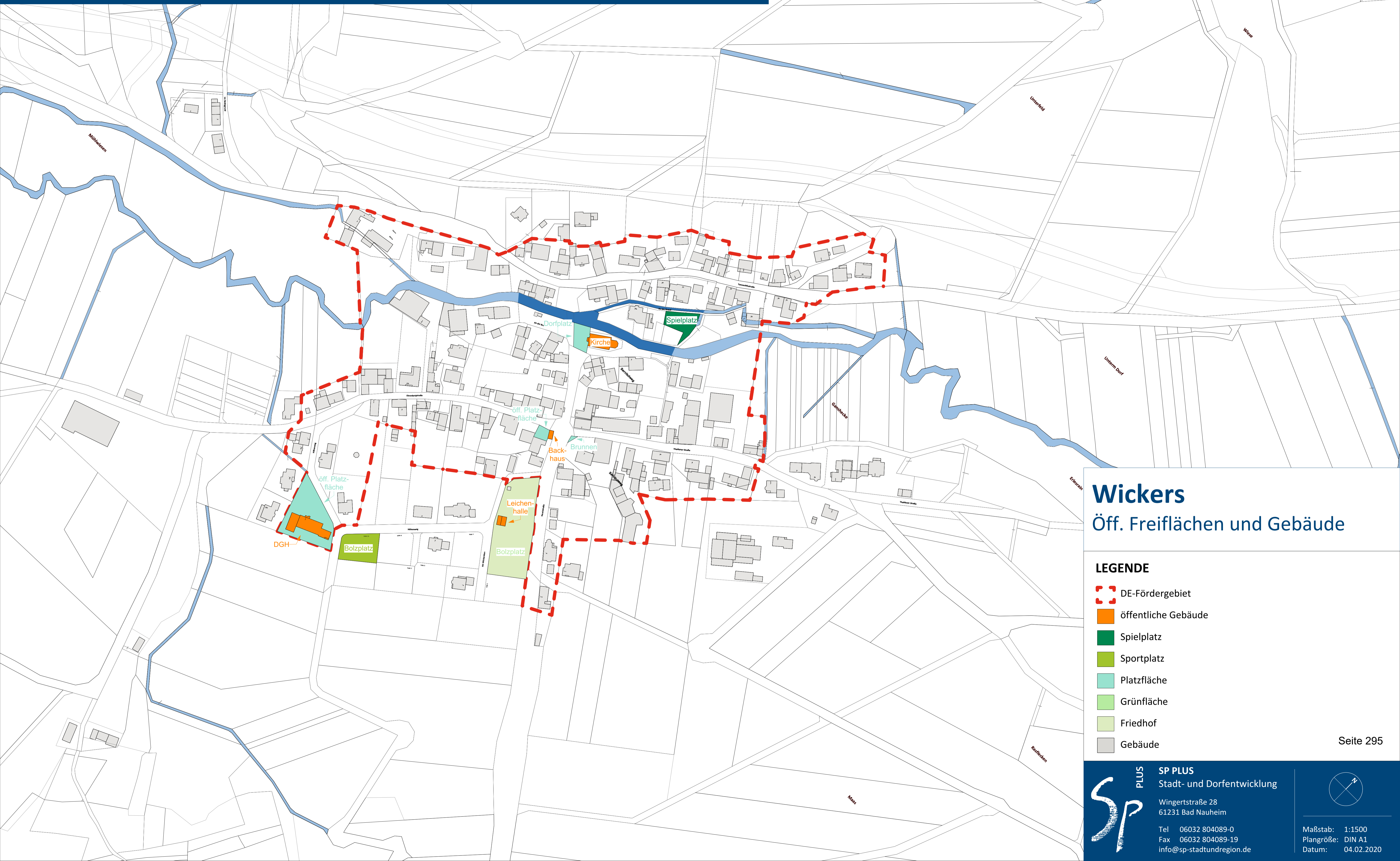
LEGENDE

- DE-Fördergebiet
- öffentliche Gebäude
- Wohngebäude
- leerstehende Wohngebäude
- potenziell leerstehende Wohngebäude (1-2 Personenhaushalt mit Bewohnern über 75 Jahren)
- landwirtschaftliche Wirtschafts- und Nebengebäude
- ehemals landwirtschaftliche Wirtschafts- und Nebengebäude (leerstehend oder untergenutzt)
- Gewerbegebäude
- gewerblich genutzte Räume im Gebäude
- leerstehende Gewerbegebäude
- sonstige Nebengebäude (Garagen, Schuppen etc.)



DORFENTWICKLUNG HILDERS

Öff. Freiflächen und Gebäude - Ortsteil Wickers



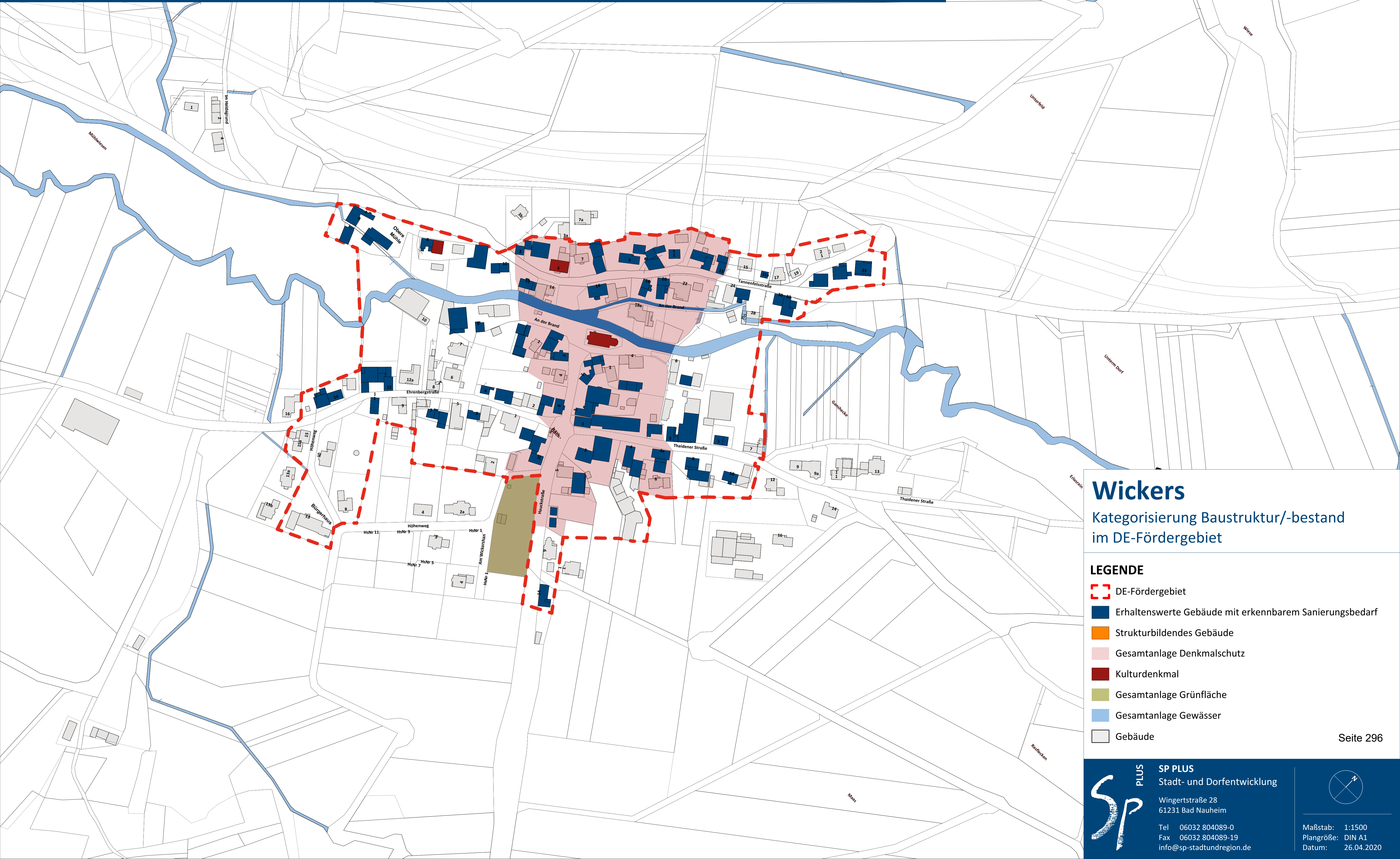
Wickers Öff. Freiflächen und Gebäude

LEGENDE

- DE-Fördergebiet
- öffentliche Gebäude
- Spielplatz
- Sportplatz
- Platzfläche
- Grünfläche
- Friedhof
- Gebäude

DORFENTWICKLUNG HILDERS

Kategorisierung Baustruktur/-bestand im DE-Fördergebiet - Ortsteil Wickers



Wickers

Kategorisierung Baustruktur/-bestand im DE-Fördergebiet

LEGENDE

- DE-Fördergebiet
- Erhaltenswerte Gebäude mit erkennbarem Sanierungsbedarf
- Strukturbildendes Gebäude
- Gesamtanlage Denkmalschutz
- Kulturdenkmal
- Gesamtanlage Grünfläche
- Gesamtanlage Gewässer
- Gebäude



SP PLUS
Stadt- und Dorfentwicklung

Wingertstraße 28
61231 Bad Nauheim

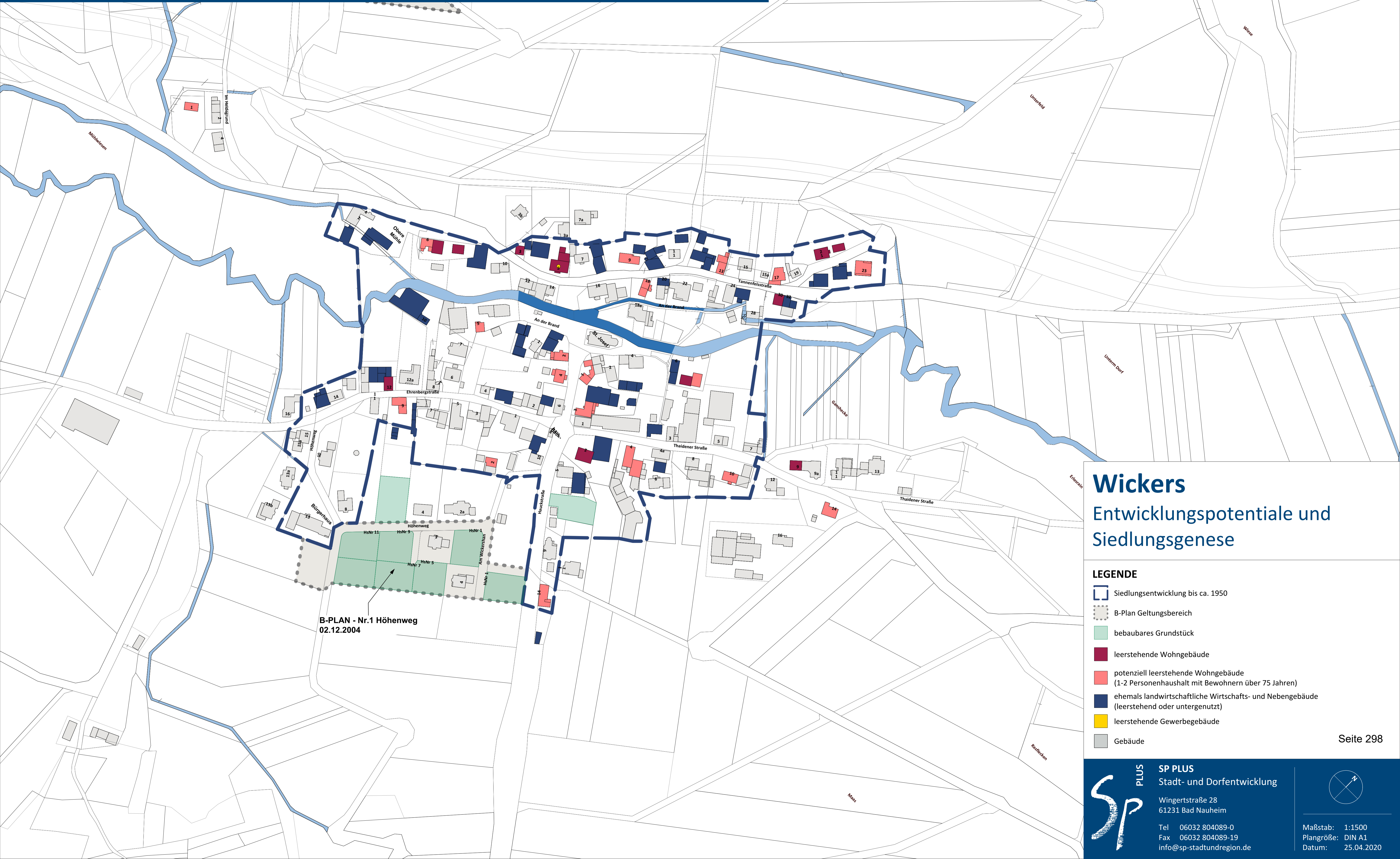
Tel 06032 804089-0
Fax 06032 804089-19
info@sp-stadtundregion.de



Maßstab: 1:1500
Plangröße: DIN A1
Datum: 26.04.2020

DORFENTWICKLUNG HILDERS

Entwicklungspotentiale und Siedlungsgenese - Ortsteil Wickers



Wickers Entwicklungspotentiale und Siedlungsgenese

LEGENDE

- Siedlungsentwicklung bis ca. 1950
- B-Plan Geltungsbereich
- bebaubares Grundstück
- leerstehende Wohngebäude
- potenziell leerstehende Wohngebäude
(1-2 Personenhaushalt mit Bewohnern über 75 Jahren)
- ehemals landwirtschaftliche Wirtschafts- und Nebengebäude
(leerstehend oder untergenutzt)
- leerstehende Gewerbegebäude
- Gebäude



SP PLUS
Stadt- und Dorfentwicklung

Wingertstraße 28
61231 Bad Nauheim

Tel 06032 804089-0
Fax 06032 804089-19
info@sp-stadtundregion.de



Maßstab: 1:1500
Plangröße: DIN A1
Datum: 25.04.2020