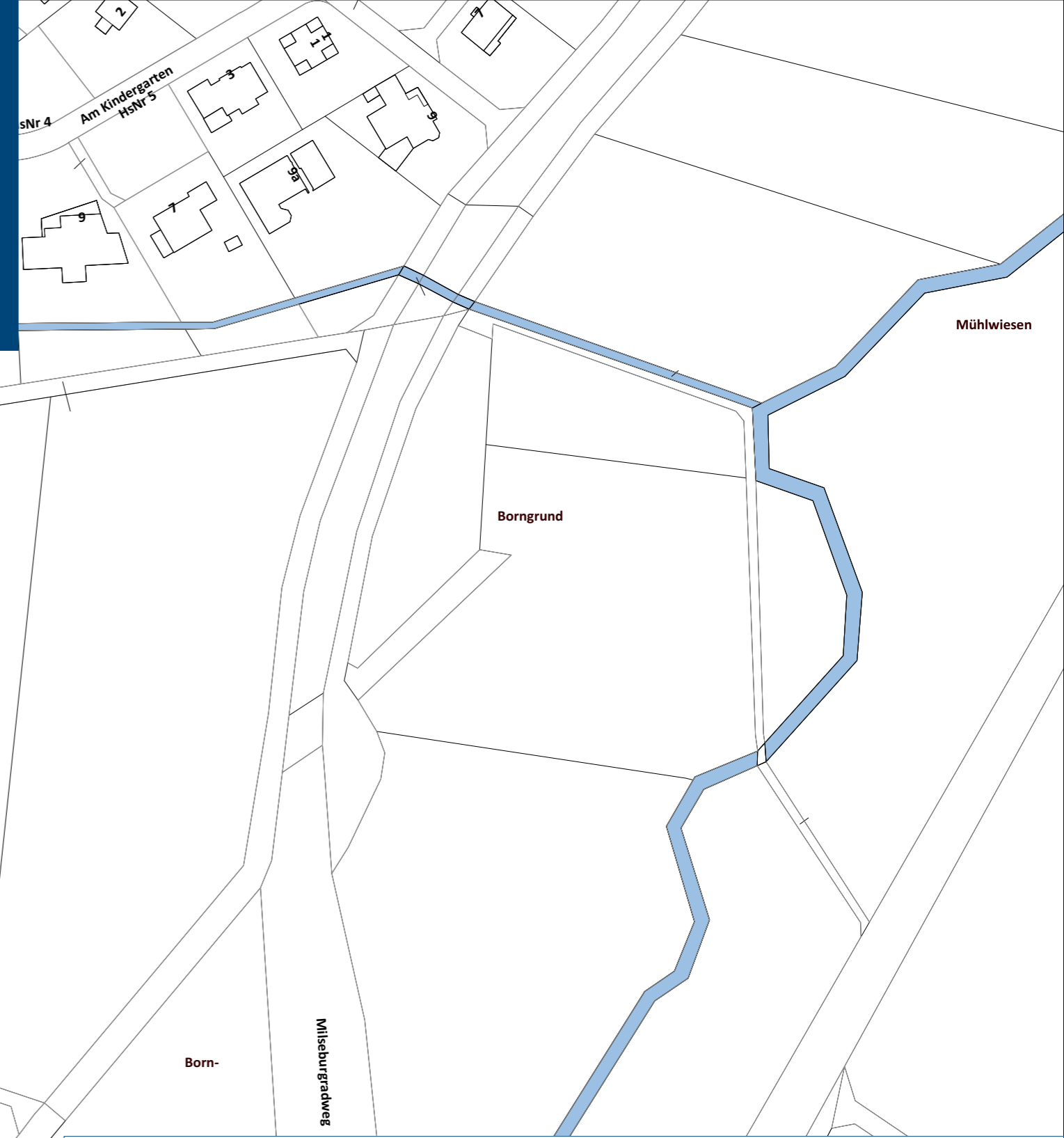
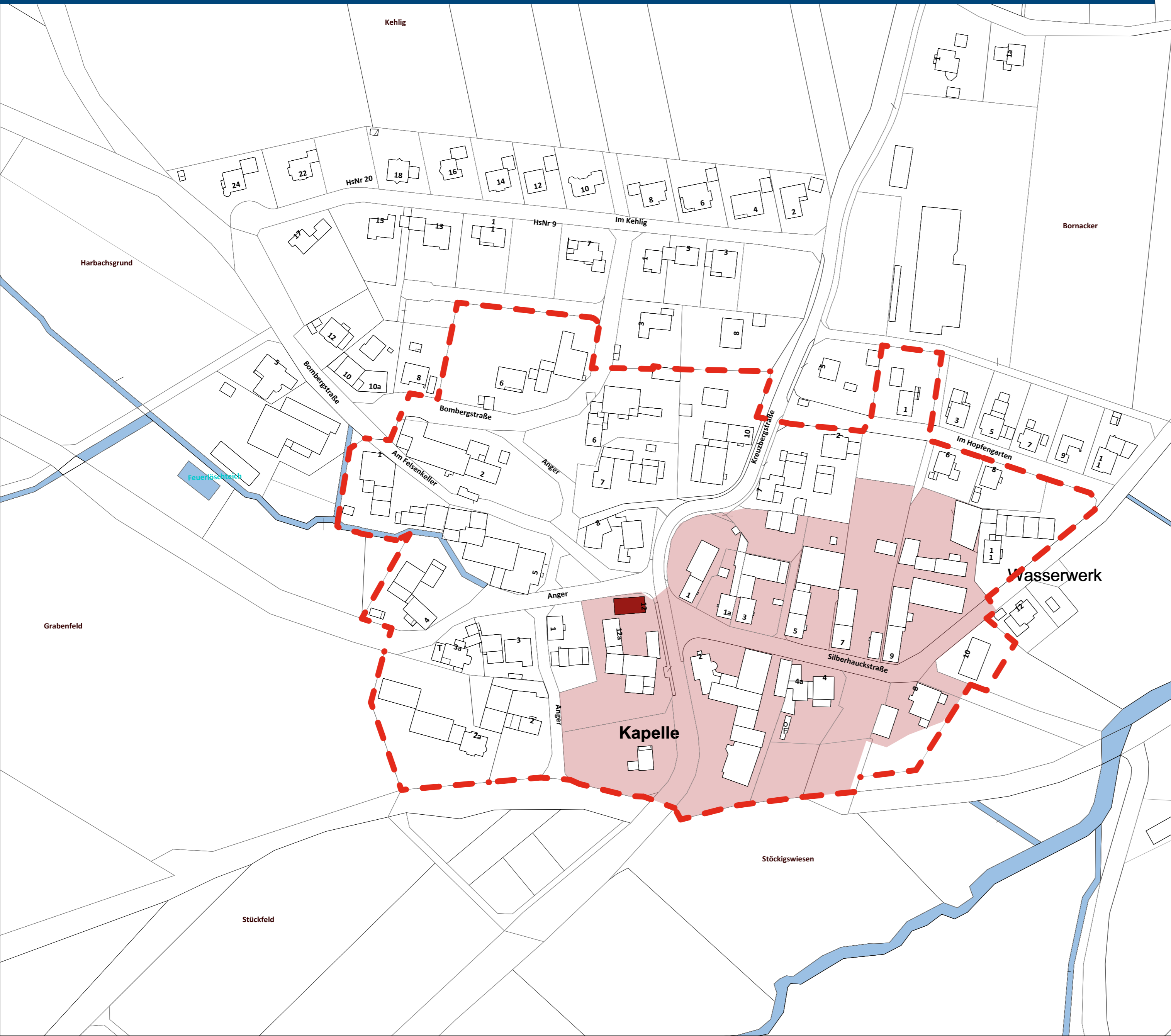


DORFENTWICKLUNG HILDERS

DE-Fördergebiet/Denkmalenschutz - Ortsteil Liebhardts



Liebhardts

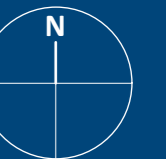
DE-Fördergebiet und Denkmalschutz

LEGENDE

- DE-Fördergebiet
- Gesamtanlage Denkmalschutz
- Kulturdenkmal
- Gesamtanlage Grünfläche
- Gesamtanlage Gewässer
- Gebäude



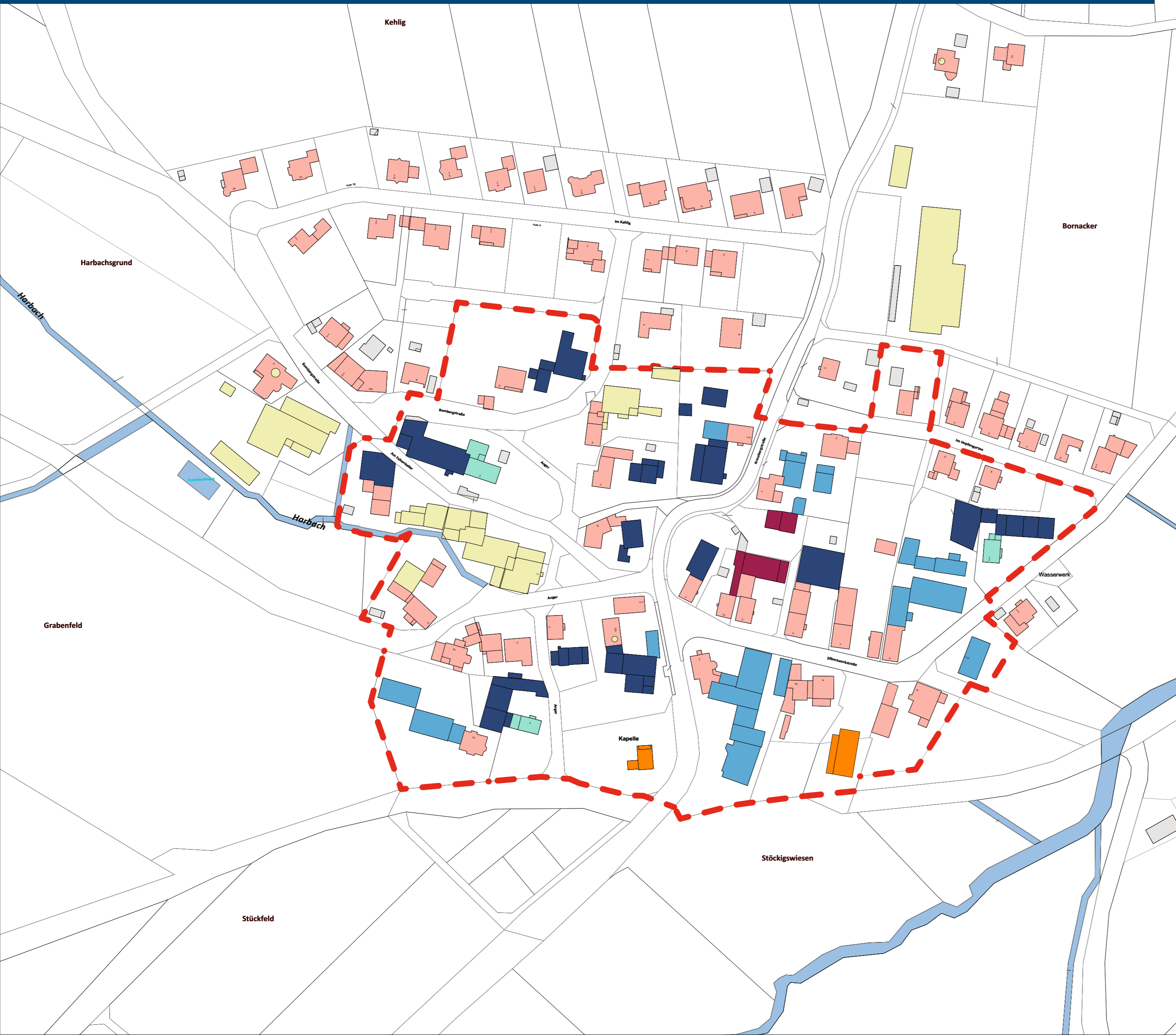
SP PLUS
Stadt- und Dorfentwicklung
Wingertstraße 28
61231 Bad Nauheim
Tel 06032 804089-0
Fax 06032 804089-19
info@sp-stadtundregion.de



Maßstab: 1:1500
Plangröße: DIN A2
Datum: 25.02.2020

DORFENTWICKLUNG HILDERS

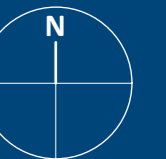
Nutzungsstruktur - Ortsteil Liebhardts



Liebhardts Nutzungsstruktur

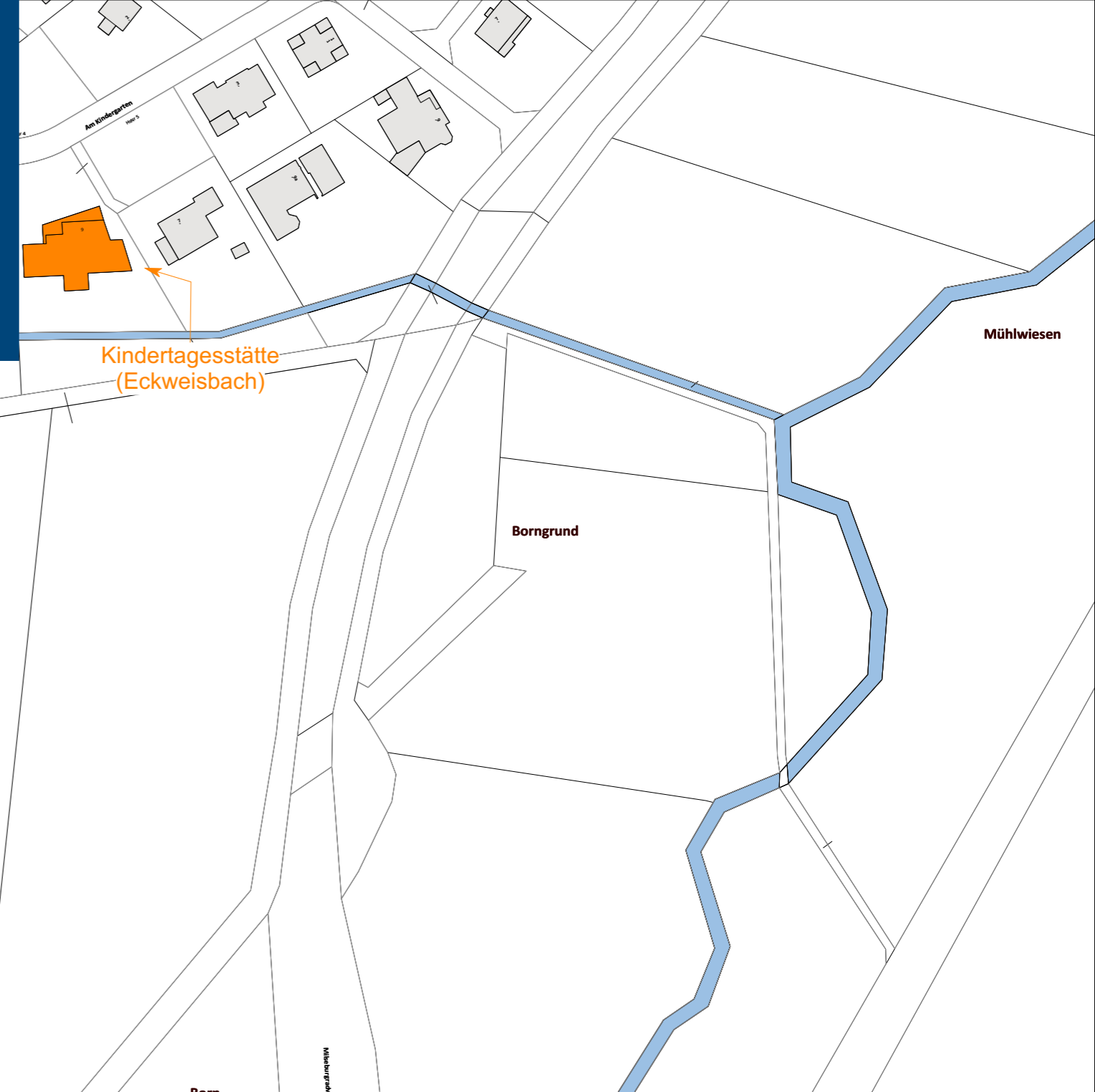
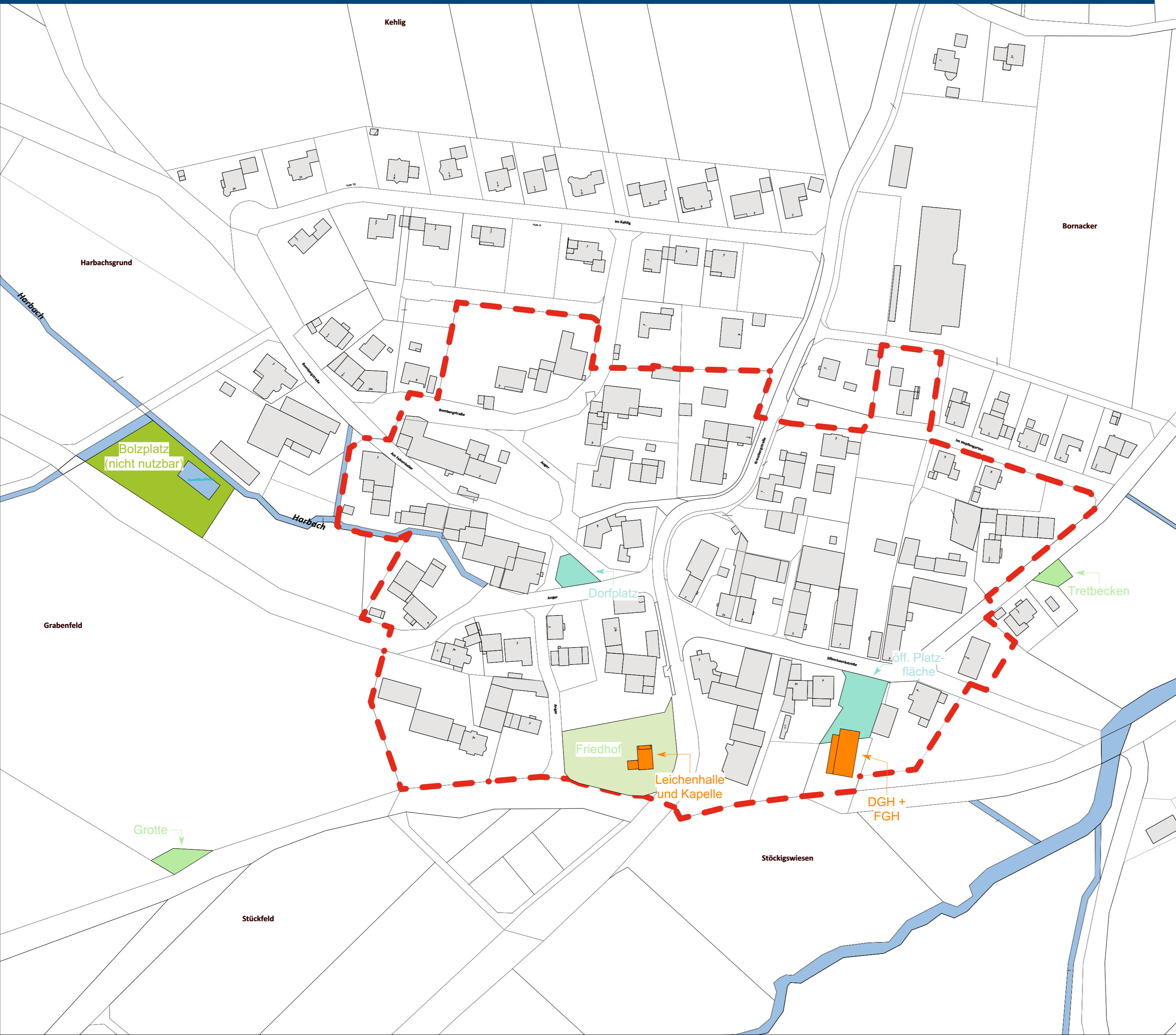
LEGENDE

- DE-Fördergebiet
- öffentliche Gebäude
- Wohngebäude
- leerstehende Wohngebäude
- potenziell leerstehende Wohngebäude (1-2 Personenhaushalt mit Bewohnern über 75 Jahren)
- landwirtschaftliche Wirtschafts- und Nebengebäude
- ehemals landwirtschaftliche Wirtschafts- und Nebengebäude (leerstehend oder untergenutzt)
- Gewerbegebäude
- gewerblich genutzte Räume im Gebäude
- leerstehende Gewerbegebäude
- sonstige Nebengebäude (Garagen, Schuppen etc.)



DORFENTWICKLUNG HILDERS

Öff. Freiflächen und Gebäude - Ortsteil Liebhardts



Liebhardts

Öff. Freiflächen und Gebäude

LEGENDE

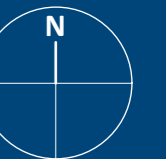
- DE-Fördergebiet
- öffentliche Gebäude
- Spielplatz
- Sportplatz
- Platzfläche
- Grünfläche
- Friedhof
- Gebäude



SP PLUS
Stadt- und Dorfentwicklung

Wingertstraße 28
61231 Bad Nauheim

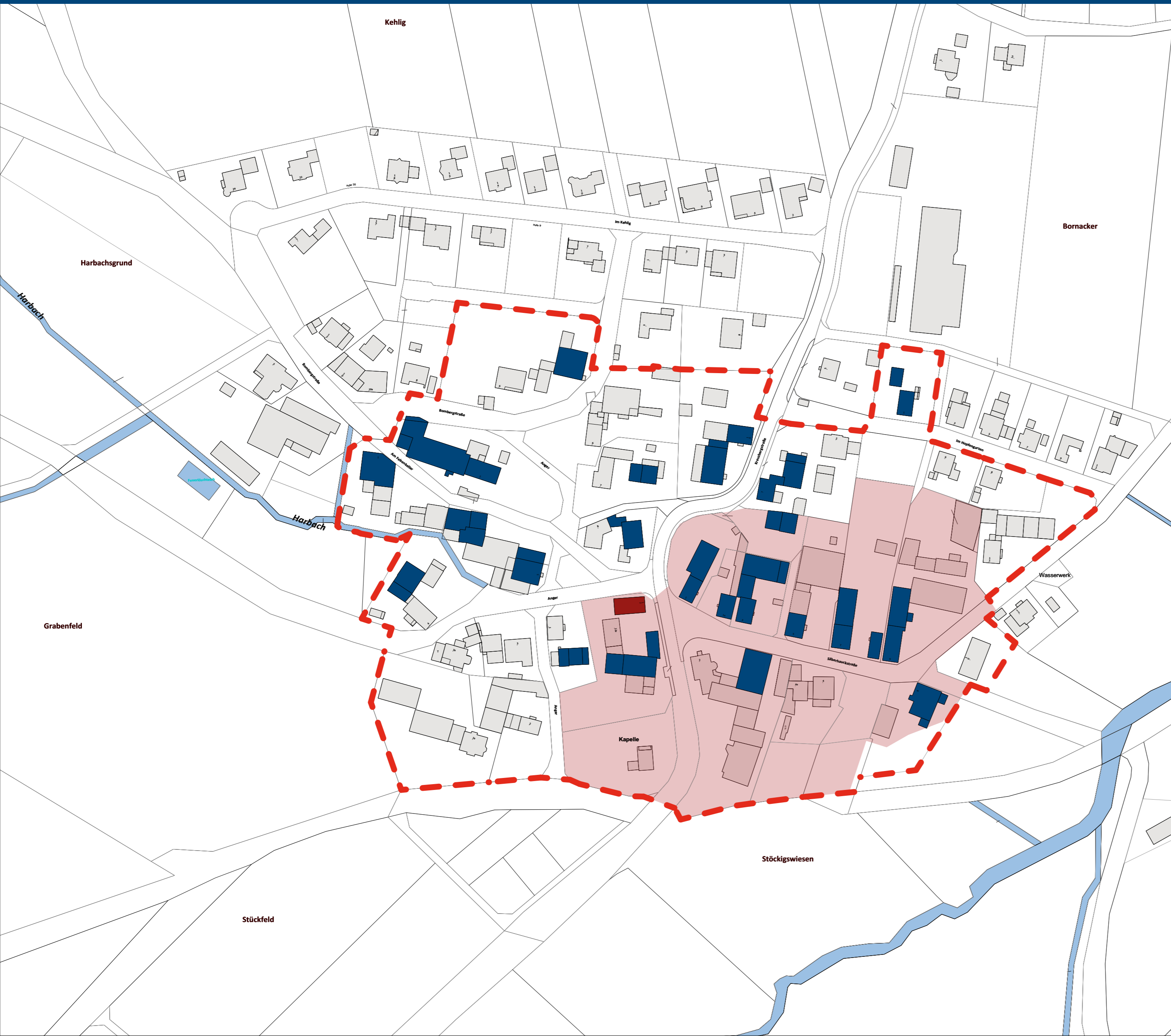
Tel 06032 804089-0
Fax 06032 804089-19
info@sp-stadundregion.de



Maßstab: 1:1500
Plangröße: DIN A2
Datum: 31.01.2020

DORFENTWICKLUNG HILDERS









Kategorisierung Baustruktur/-bestand im DE-Fördergebiet - Ortsteil Liebhardts



Liebhardts

Kategorisierung Baustruktur/-bestand im DE-Fördergebiet

LEGENDE

-  DE-Fördergebiet
-  Erhaltenswerte Gebäude mit erkennbarem Sanierungsbedarf
-  Strukturbildendes Gebäude
-  Gesamtanlage Denkmalschutz
-  Kulturdenkmal
-  Gesamtanlage Grünfläche
-  Gesamtanlage Gewässer
-  Gebäude



SP PLUS
Stadt- und Dorfentwicklung

Wingertstraße 28
61231 Bad Nauheim

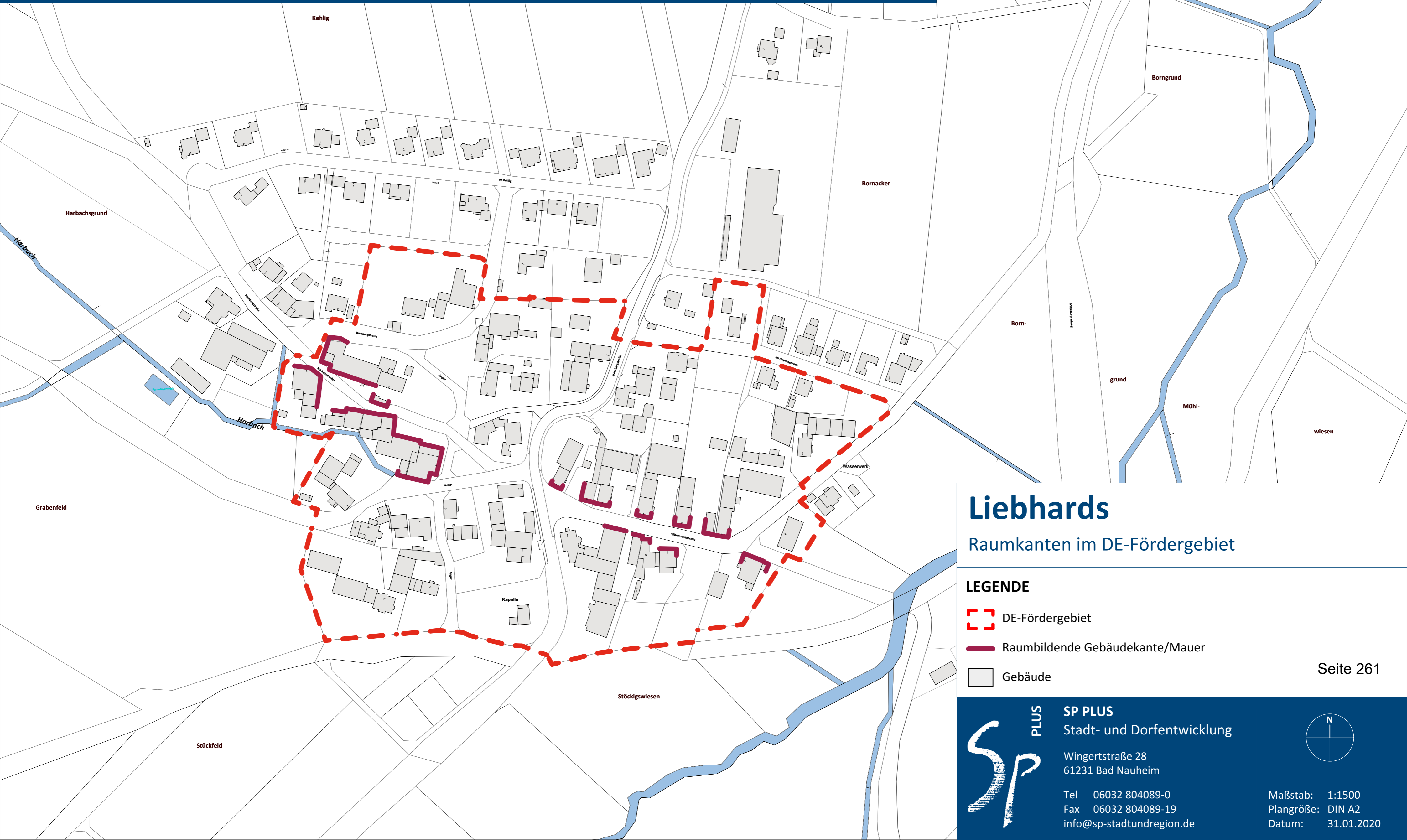
Tel 06032 804089-0
Fax 06032 804089-19
info@sp-stadtundregion.de



Maßstab: 1:1500
Plangröße: DIN A2
Datum: 31.01.2020

DORFENTWICKLUNG HILDERS

Raumkanten im DE-Fördergebiet - Ortsteil Liebhardts



Liebhardts

Raumkanten im DE-Fördergebiet

- LEGENDE**
- DE-Fördergebiet
 - Raumbildende Gebäudekante/Mauer
 - Gebäude

SP PLUS
Stadt- und Dorfentwicklung

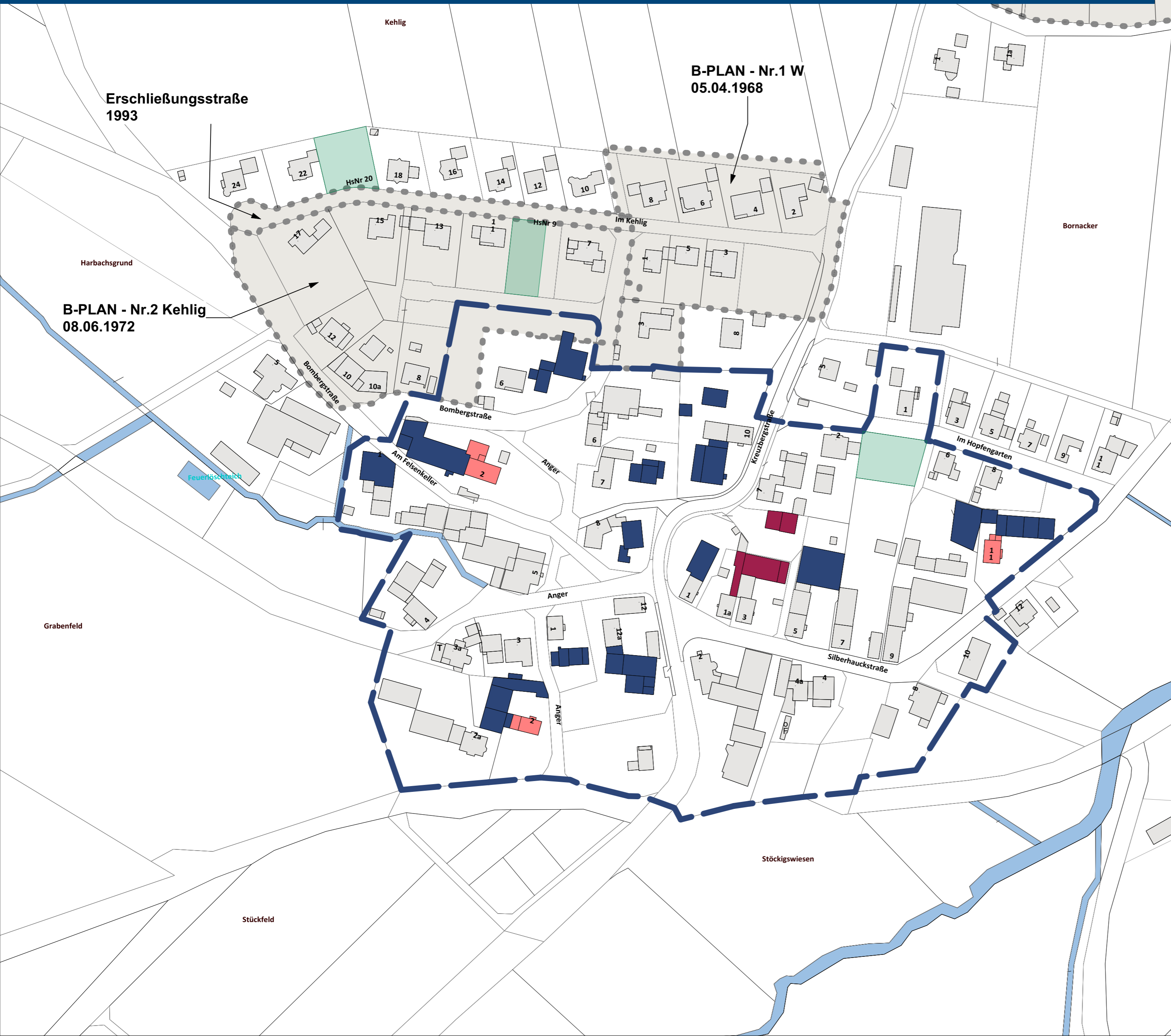
Wingertstraße 28
61231 Bad Nauheim

Tel 06032 804089-0
Fax 06032 804089-19
info@sp-stadtundregion.de



DORFENTWICKLUNG HILDERS

Entwicklungspotentiale und Siedlungsgenese - Ortsteil Liebhardts



Liebhardts

Entwicklungspotentiale und Siedlungsgenese

LEGENDE

- Siedlungsentwicklung bis ca. 1950
- B-Plan Geltungsbereich
- bebaubares Grundstück
- leerstehende Wohngebäude
- potenziell leerstehende Wohngebäude (1-2 Personenhaushalt mit Bewohnern über 75 Jahren)
- ehemals landwirtschaftliche Wirtschafts- und Nebengebäude (leerstehend oder untergenutzt)
- leerstehende Gewerbegebäude
- Gebäude



SP PLUS
Stadt- und Dorfentwicklung

Wingertstraße 28
61231 Bad Nauheim

Tel 06032 804089-0
Fax 06032 804089-19
info@sp-stadtundregion.de



Maßstab: 1:1500
Plangröße: DIN A2
Datum: 11.05.2020