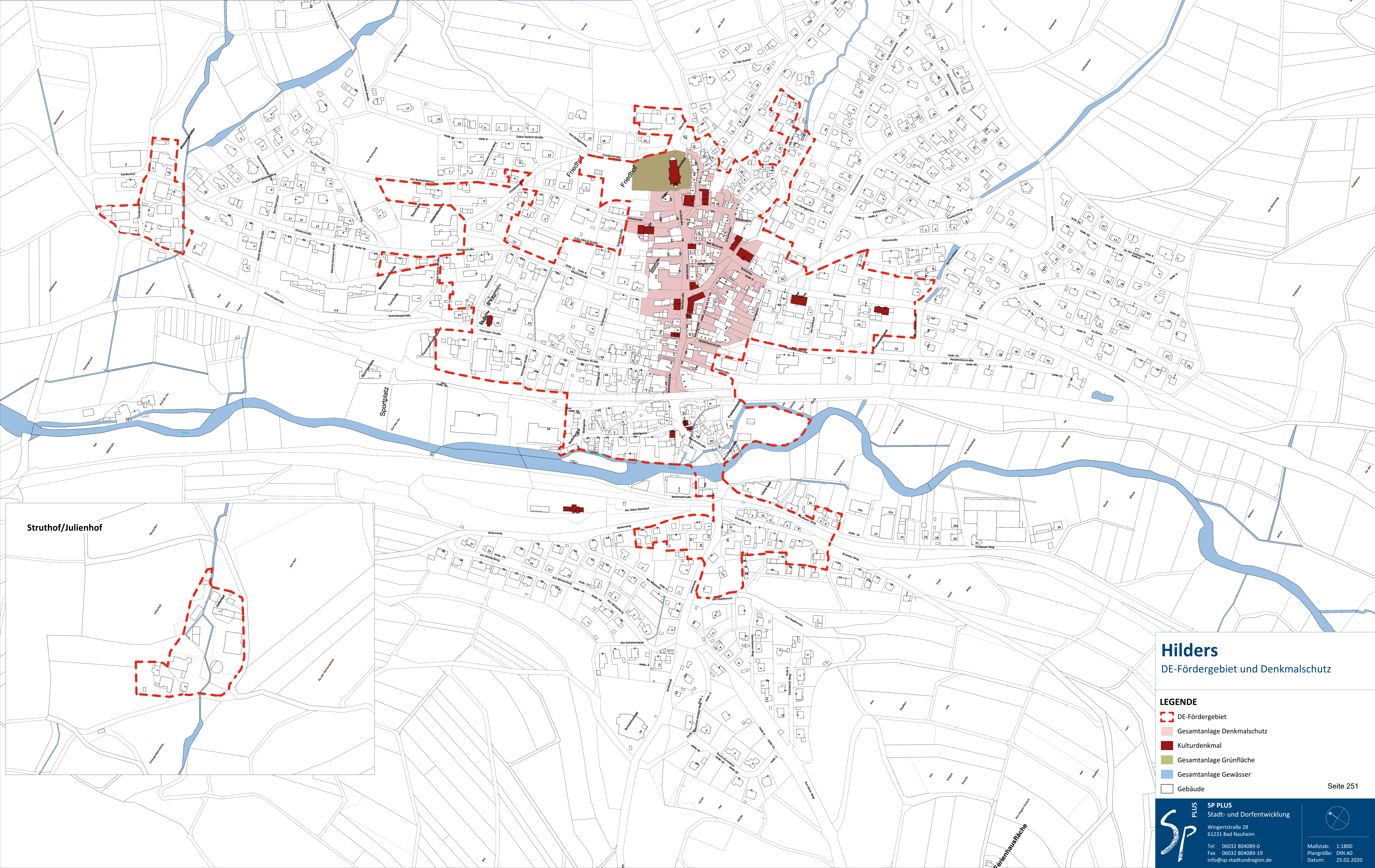


DORFENTWICKLUNG HILDERS

DE-Fördergebiet/Denkmalchutz - Ortsteil Hilders



Struthof/Julienhof

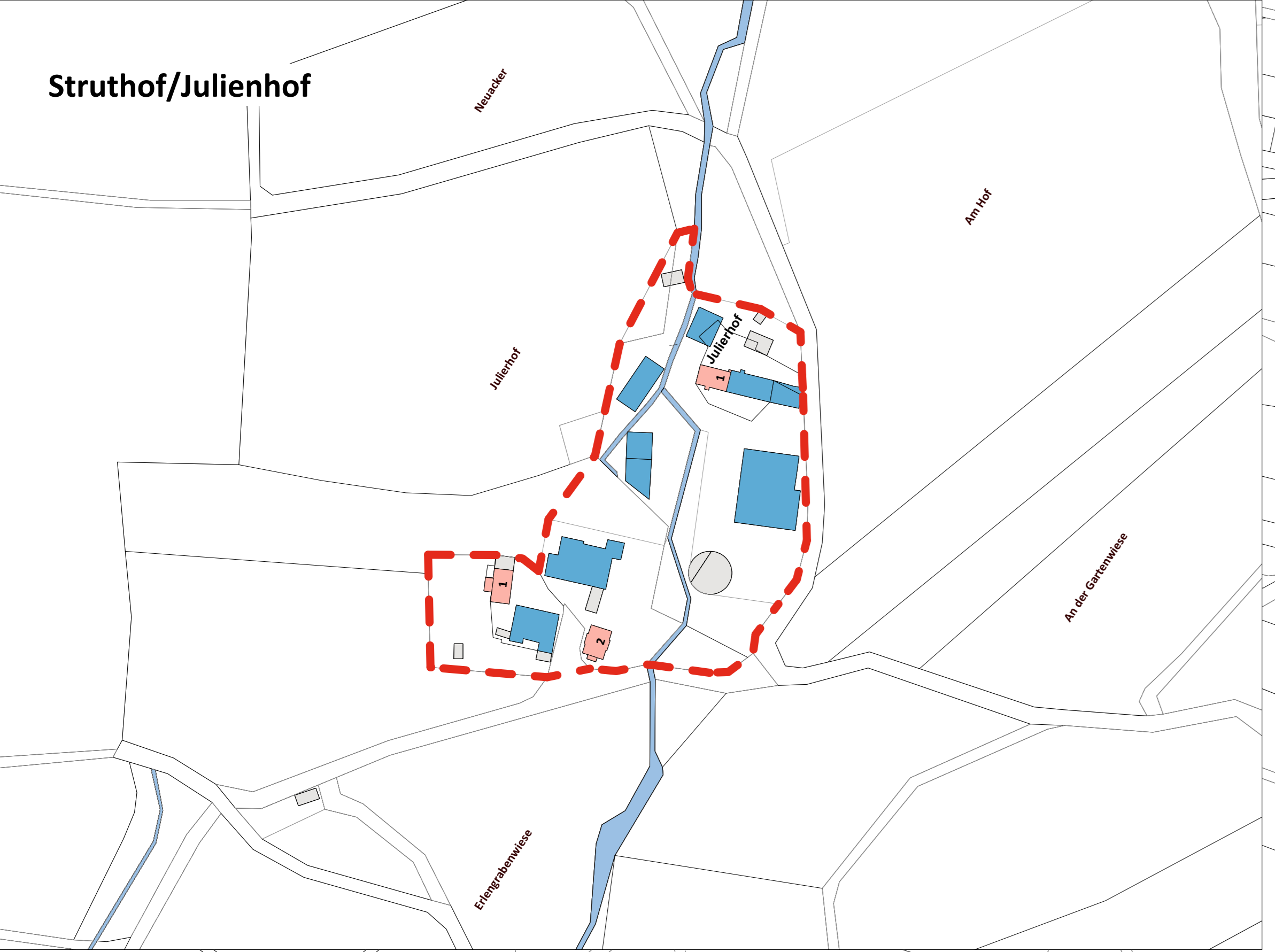
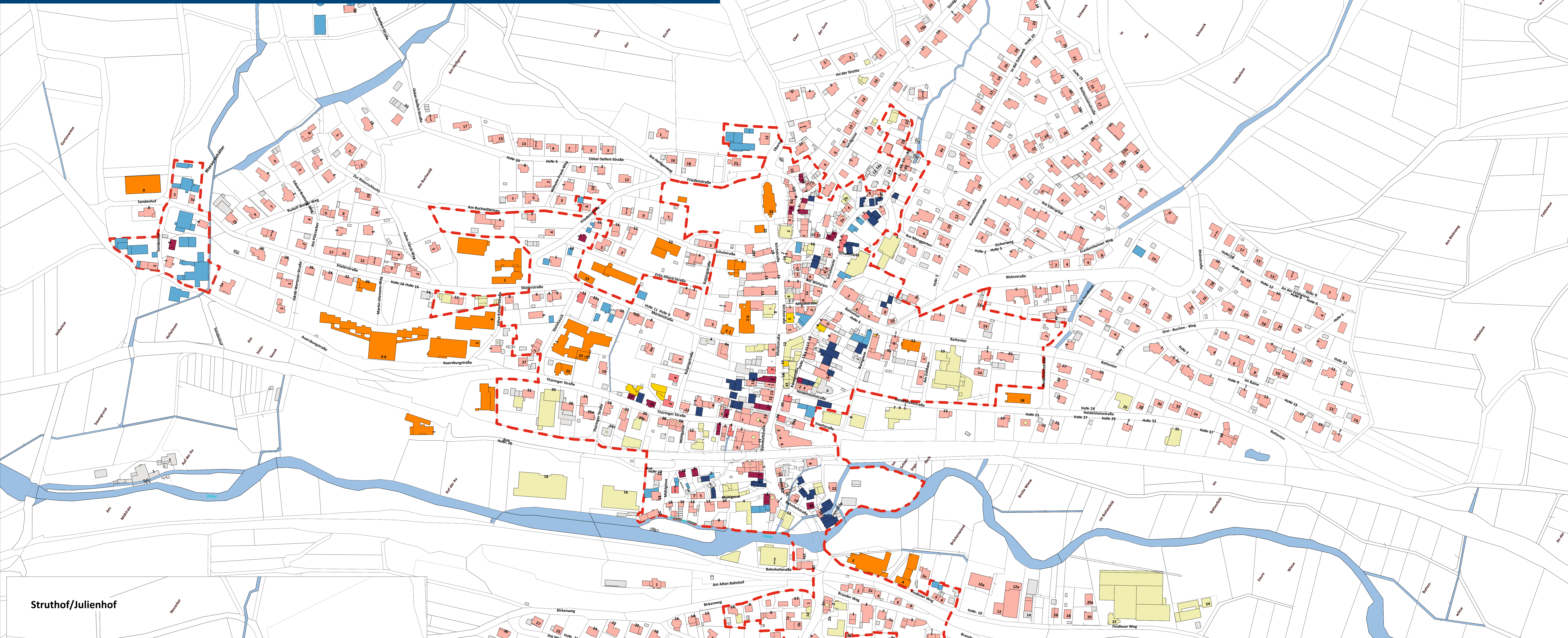
Hilders

DE-Fördergebiet und Denkmalschutz

- LEGENDE**
- DE-Fördergebiet
 - Gesamtanlage Denkmalschutz
 - Kulturdenkmal
 - Gesamtanlage Grünfläche
 - Gesamtanlage Gewässer
 - Gebäude

DORFENTWICKLUNG HILDERS

Nutzungsstruktur - Ortsteil Hilders

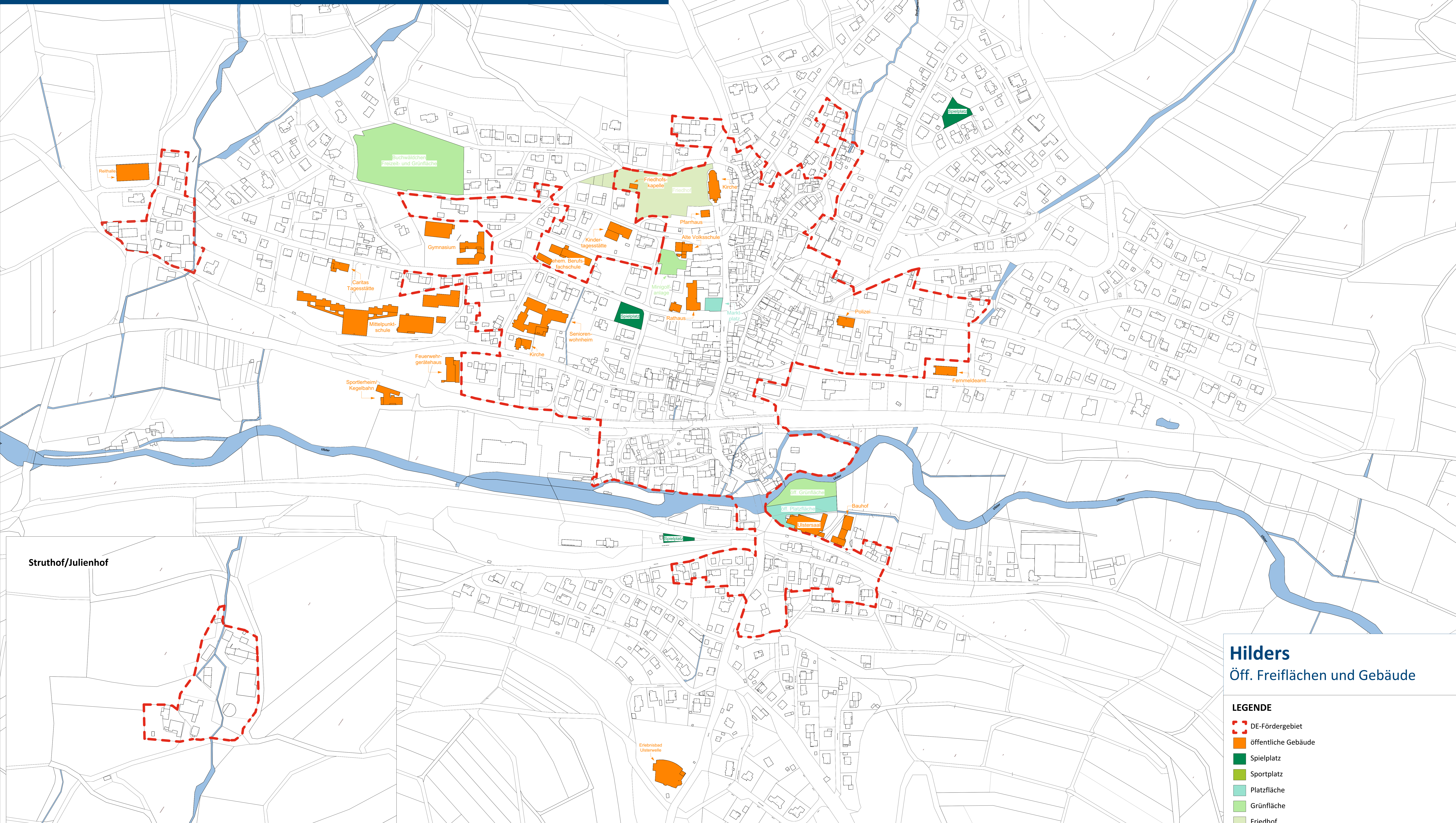


Hilders Nutzungsstruktur

- LEGENDE**
- DE-Fördergebiet
 - öffentliche Gebäude
 - Wohngebäude
 - leerstehende Wohngebäude
 - potenziell leerstehende Wohngebäude (1-2 Personenhaushalt mit Bewohnern über 75 Jahren)
 - landwirtschaftliche Wirtschafts- und Nebengebäude
 - ehemals landwirtschaftliche Wirtschafts- und Nebengebäude (leerstehend oder untergenutzt)
 - Gewerbegebäude
 - gewerblich genutzte Räume im Gebäude
 - leerstehende Gewerbegebäude
 - sonstige Nebengebäude (Garagen, Schuppen etc.)

DORFENTWICKLUNG HILDERS

Öff. Freiflächen und Gebäude - Ortsteil Hilders



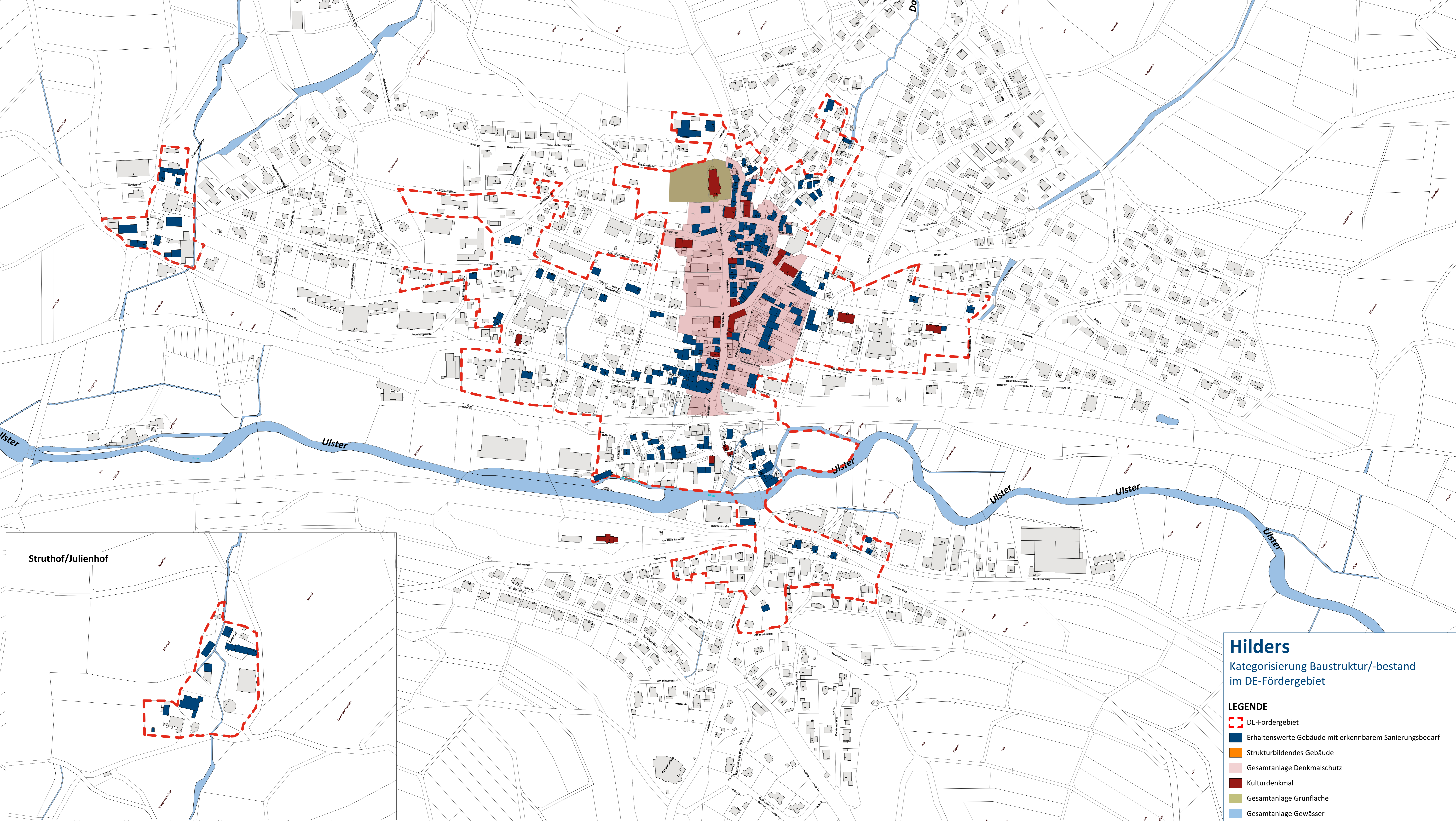
Struthof/Julienhof

Hilders Öff. Freiflächen und Gebäude

- LEGENDE**
- DE-Fördergebiet
 - öffentliche Gebäude
 - Spielplatz
 - Sportplatz
 - Platzfläche
 - Grünfläche
 - Friedhof
 - Gebäude

DORFENTWICKLUNG HILDERS

Kategorisierung Baustruktur/-bestand im DE-Fördergebiet - Ortsteil Hilders



Hilders

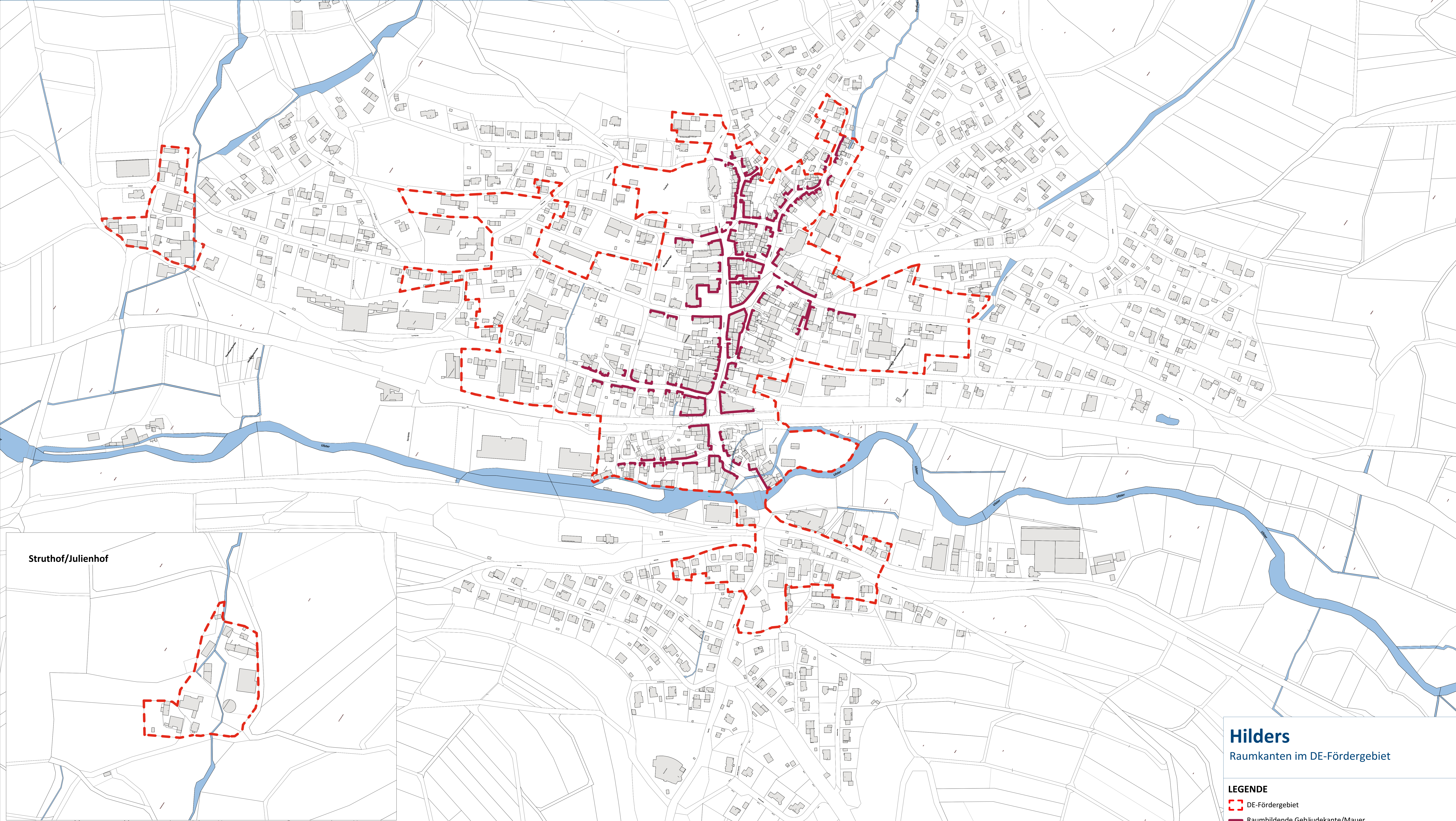
Kategorisierung Baustruktur/-bestand im DE-Fördergebiet

- LEGENDE**
- DE-Fördergebiet
 - Erhaltenswerte Gebäude mit erkennbarem Sanierungsbedarf
 - Strukturbildendes Gebäude
 - Gesamtanlage Denkmalschutz
 - Kulturdenkmal
 - Gesamtanlage Grünfläche
 - Gesamtanlage Gewässer
 - Gebäude

Struthof/Julienhof

DORFENTWICKLUNG HILDERS

Raumkanten im DE-Fördergebiet - Ortsteil Hilders



Struthof/Julienhof

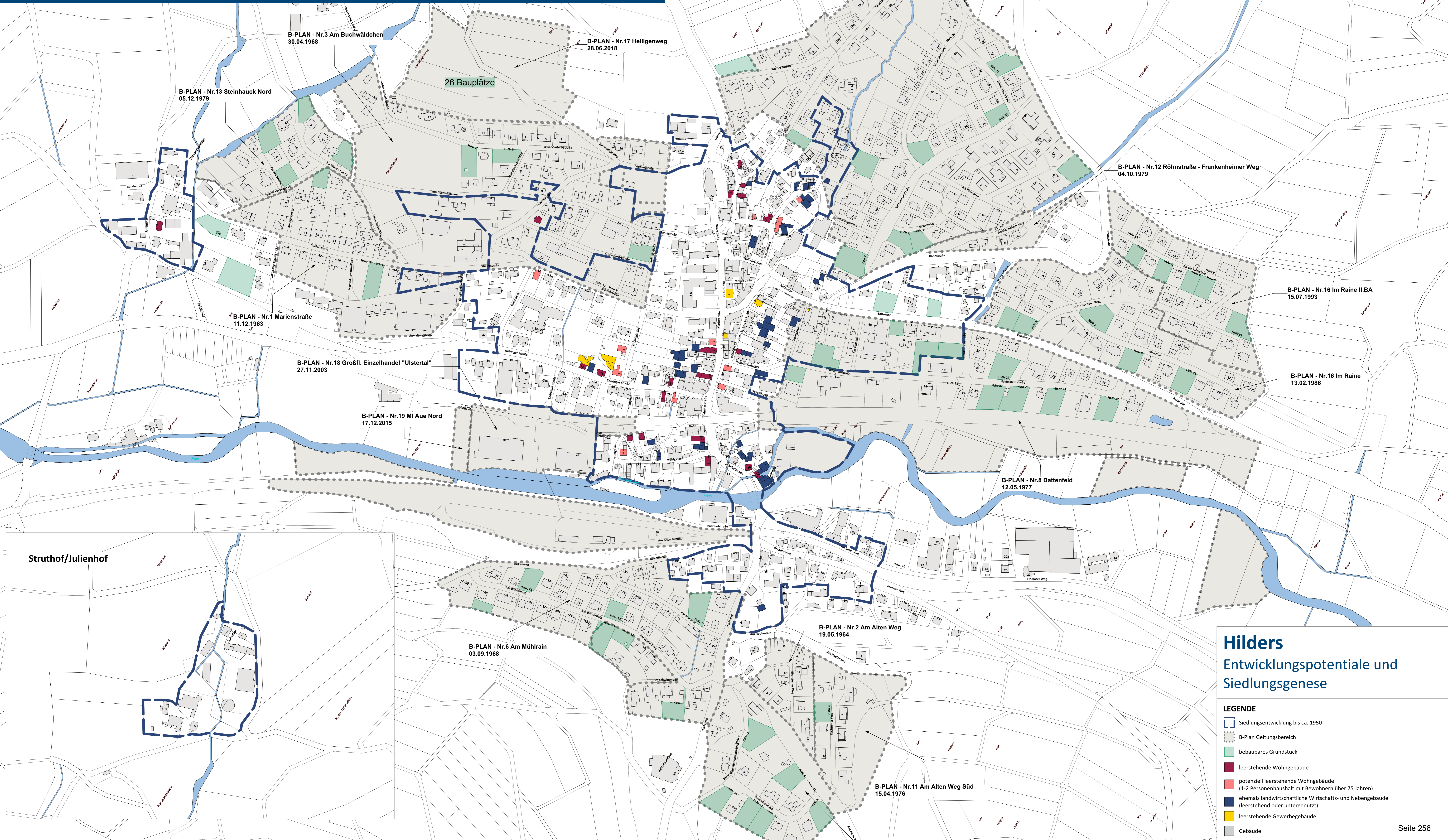
Hilders

Raumkanten im DE-Fördergebiet

- LEGENDE**
- DE-Fördergebiet
 - Raumbildende Gebäudekante/Mauer
 - Gebäude

DORFENTWICKLUNG HILDERS

Entwicklungspotentiale und Siedlungsgenese - Ortsteil Hilders



Hilders

Entwicklungspotentiale und Siedlungsgenese

- LEGENDE**
- Siedlungsentwicklung bis ca. 1950
 - B-Plan Geltungsbereich
 - bebaubares Grundstück
 - leerstehende Wohngebäude
 - potenziell leerstehende Wohngebäude (1-2 Personenhaushalt mit Bewohnern über 75 Jahren)
 - ehemals landwirtschaftliche Wirtschafts- und Nebengebäude (leerstehend oder untergenutzt)
 - leerstehende Gewerbegebäude
 - Gebäude