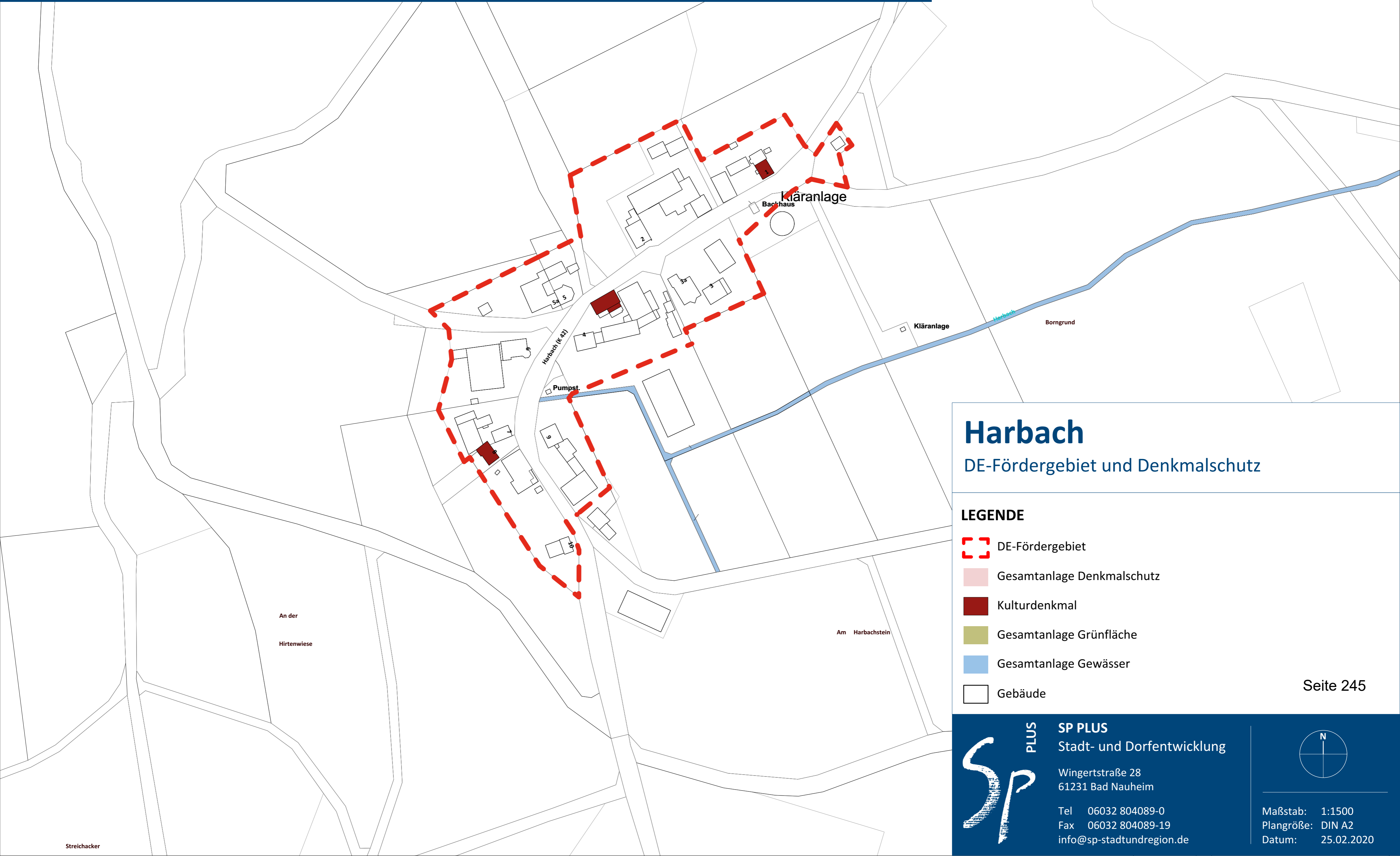


DORFENTWICKLUNG HILDERS

DE-Fördergebiet/Denkmalenschutz - Ortsteil Harbach



Harbach

DE-Fördergebiet und Denkmalschutz

LEGENDE

-  DE-Fördergebiet
-  Gesamtanlage Denkmalschutz
-  Kulturdenkmal
-  Gesamtanlage Grünfläche
-  Gesamtanlage Gewässer
-  Gebäude

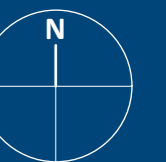
Seite 245



SP PLUS
Stadt- und Dorfentwicklung

Wingertstraße 28
61231 Bad Nauheim

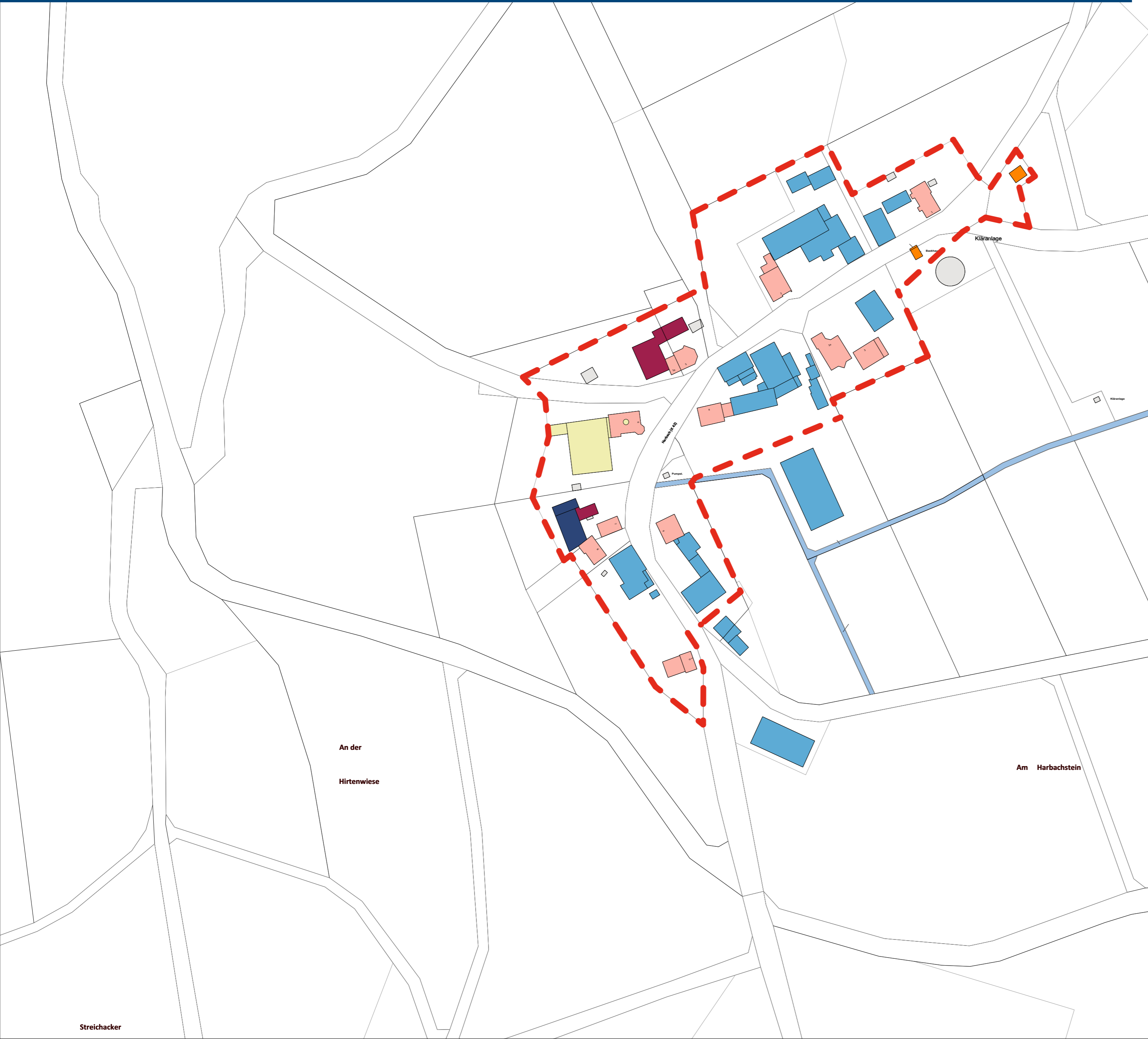
Tel 06032 804089-0
Fax 06032 804089-19
info@sp-stadundregion.de



Maßstab: 1:1500
Plangröße: DIN A2
Datum: 25.02.2020

DORFENTWICKLUNG HILDERS

Nutzungsstruktur - Ortsteil Harbach



Harbach Nutzungsstruktur

LEGENDE

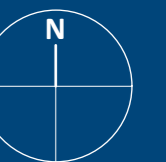
- DE-Fördergebiet
- öffentliche Gebäude
- Wohngebäude
- leerstehende Wohngebäude
- potenziell leerstehende Wohngebäude (1-2 Personenhaushalt mit Bewohnern über 75 Jahren)
- landwirtschaftliche Wirtschafts- und Nebengebäude
- ehemals landwirtschaftliche Wirtschafts- und Nebengebäude (leerstehend oder untergenutzt)
- Gewerbegebäude
- gewerblich genutzte Räume im Gebäude
- leerstehende Gewerbegebäude
- sonstige Nebengebäude (Garagen, Schuppen etc.)



SP PLUS
Stadt- und Dorfentwicklung

Wingertstraße 28
61231 Bad Nauheim

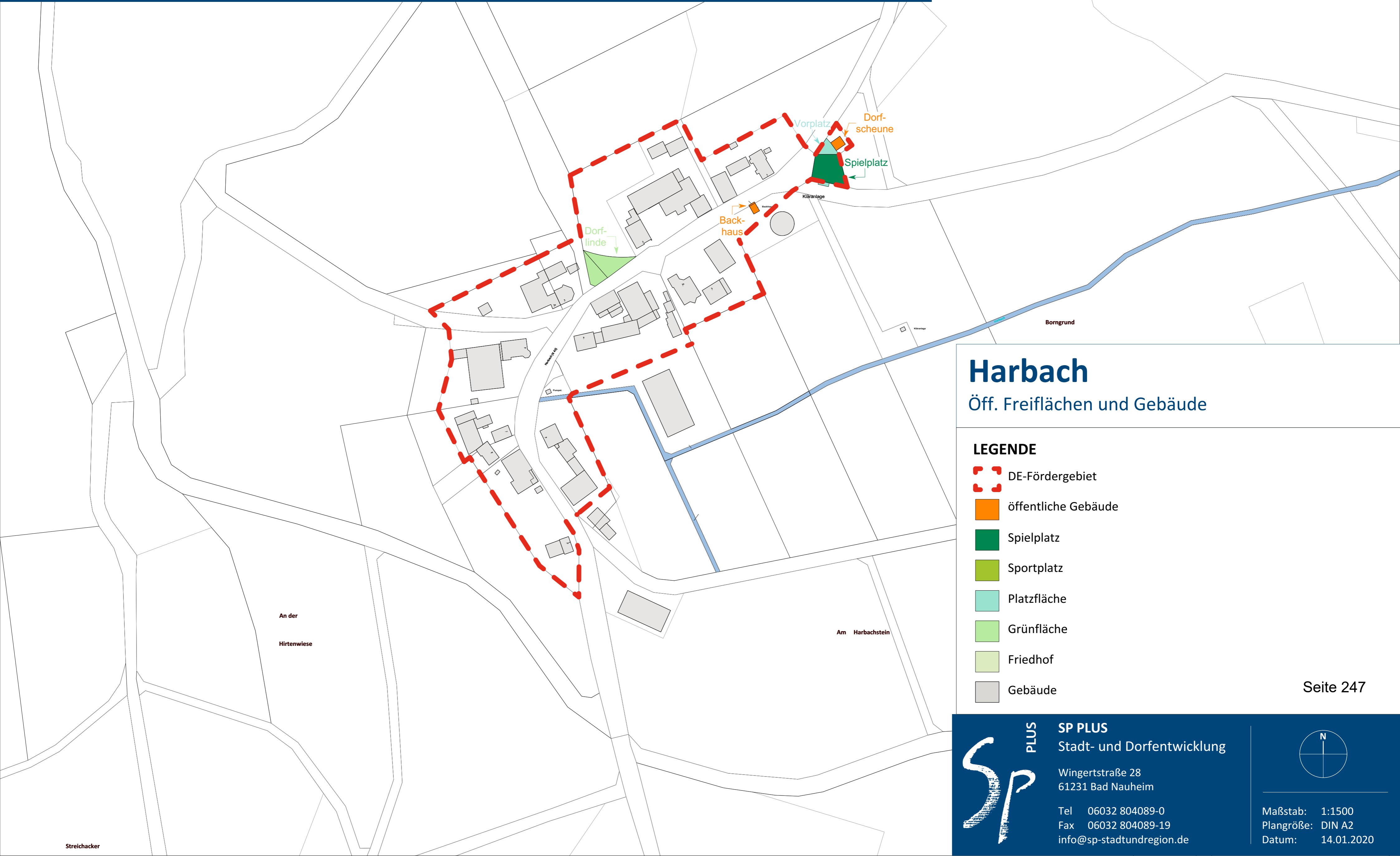
Tel 06032 804089-0
Fax 06032 804089-19
info@sp-stadtundregion.de



Maßstab: 1:1500
Plangröße: DIN A2
Datum: 14.01.2020

DORFENTWICKLUNG HILDERS

Öff. Freiflächen und Gebäude - Ortsteil Harbach



Harbach

Öff. Freiflächen und Gebäude

LEGENDE

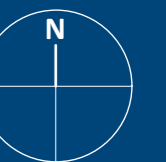
-  DE-Fördergebiet
-  öffentliche Gebäude
-  Spielplatz
-  Sportplatz
-  Platzfläche
-  Grünfläche
-  Friedhof
-  Gebäude



SP PLUS
Stadt- und Dorfentwicklung

Wingertstraße 28
61231 Bad Nauheim

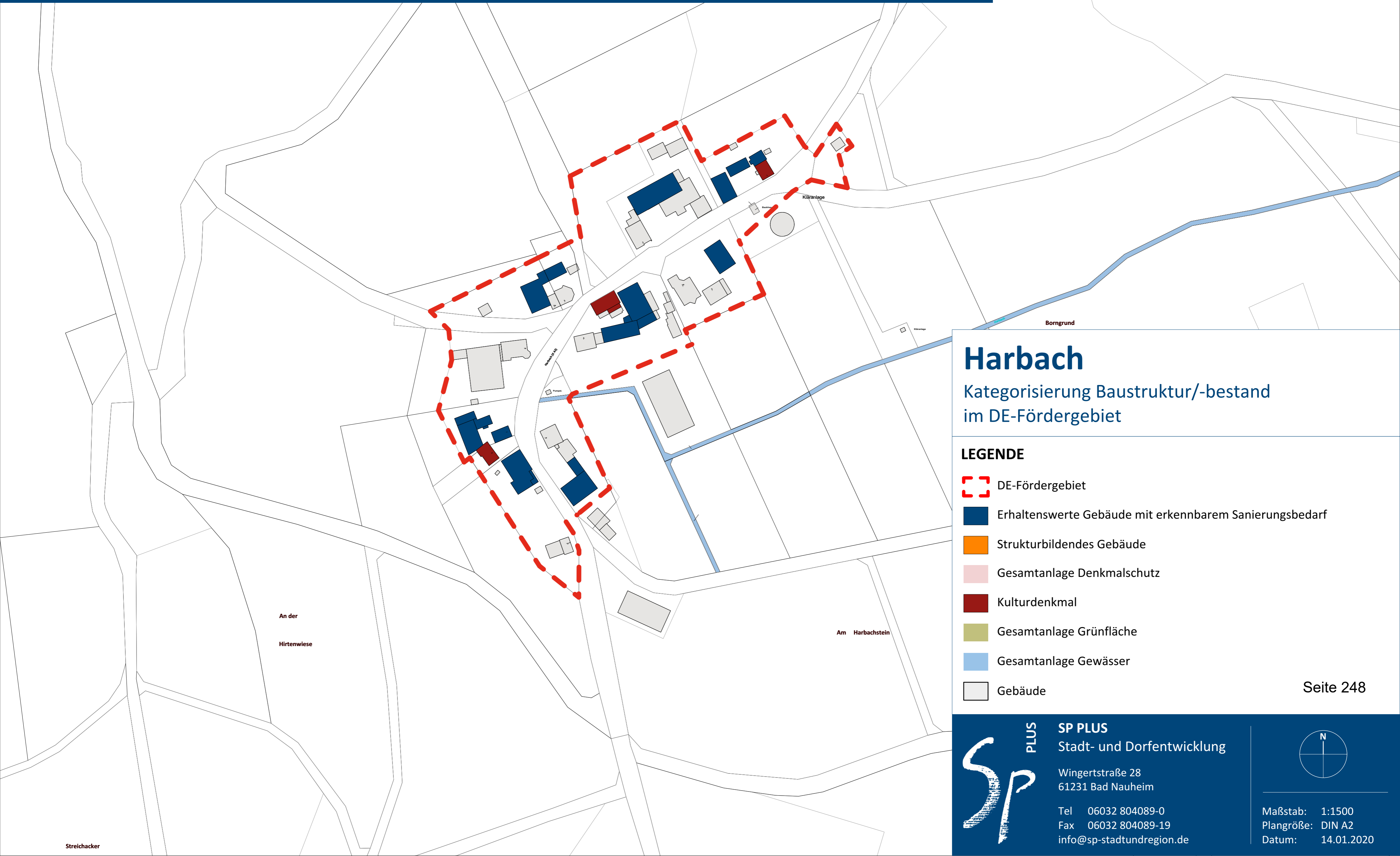
Tel 06032 804089-0
Fax 06032 804089-19
info@sp-stadtundregion.de



Maßstab: 1:1500
Plangröße: DIN A2
Datum: 14.01.2020

DORFENTWICKLUNG HILDERS









Kategorisierung Baustruktur/-bestand im DE-Fördergebiet - Ortsteil Harbach



Harbach

Kategorisierung Baustruktur/-bestand im DE-Fördergebiet

LEGENDE


-  DE-Fördergebiet
-  Erhaltenswerte Gebäude mit erkennbarem Sanierungsbedarf
-  Strukturbildendes Gebäude
-  Gesamtanlage Denkmalschutz
-  Kulturdenkmal
-  Gesamtanlage Grünfläche
-  Gesamtanlage Gewässer
-  Gebäude



SP PLUS
Stadt- und Dorfentwicklung

Wingertstraße 28
61231 Bad Nauheim

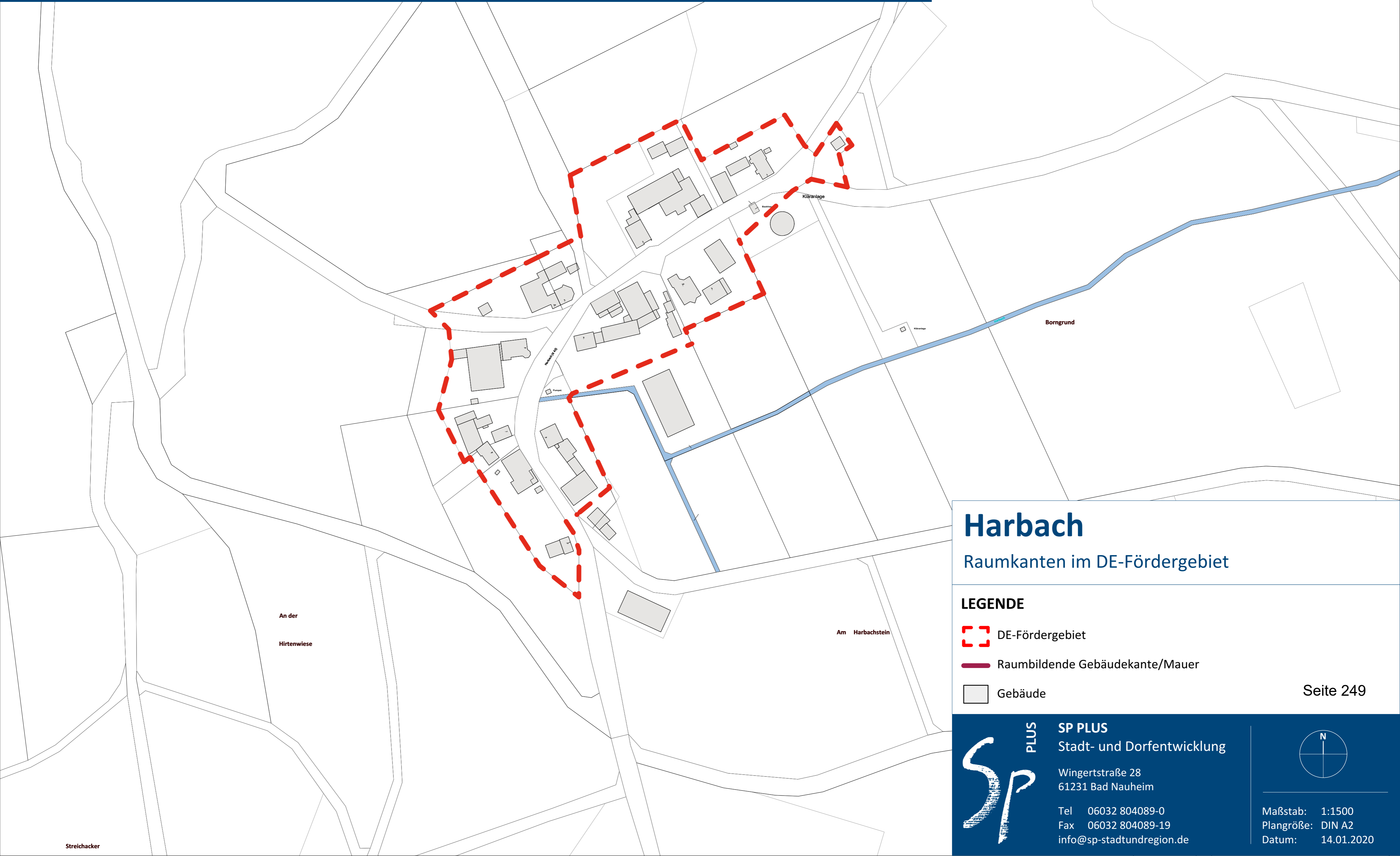
Tel 06032 804089-0
Fax 06032 804089-19
info@sp-stadtdregion.de



Maßstab: 1:1500
Plangröße: DIN A2
Datum: 14.01.2020

DORFENTWICKLUNG HILDERS




Raumkanten im DE-Fördergebiet - Ortsteil Harbach



Harbach

Raumkanten im DE-Fördergebiet

LEGENDE

-  DE-Fördergebiet
-  Raumbildende Gebäudekante/Mauer
-  Gebäude

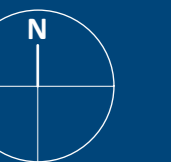
Seite 249



SP PLUS
Stadt- und Dorfentwicklung

Wingertstraße 28
61231 Bad Nauheim

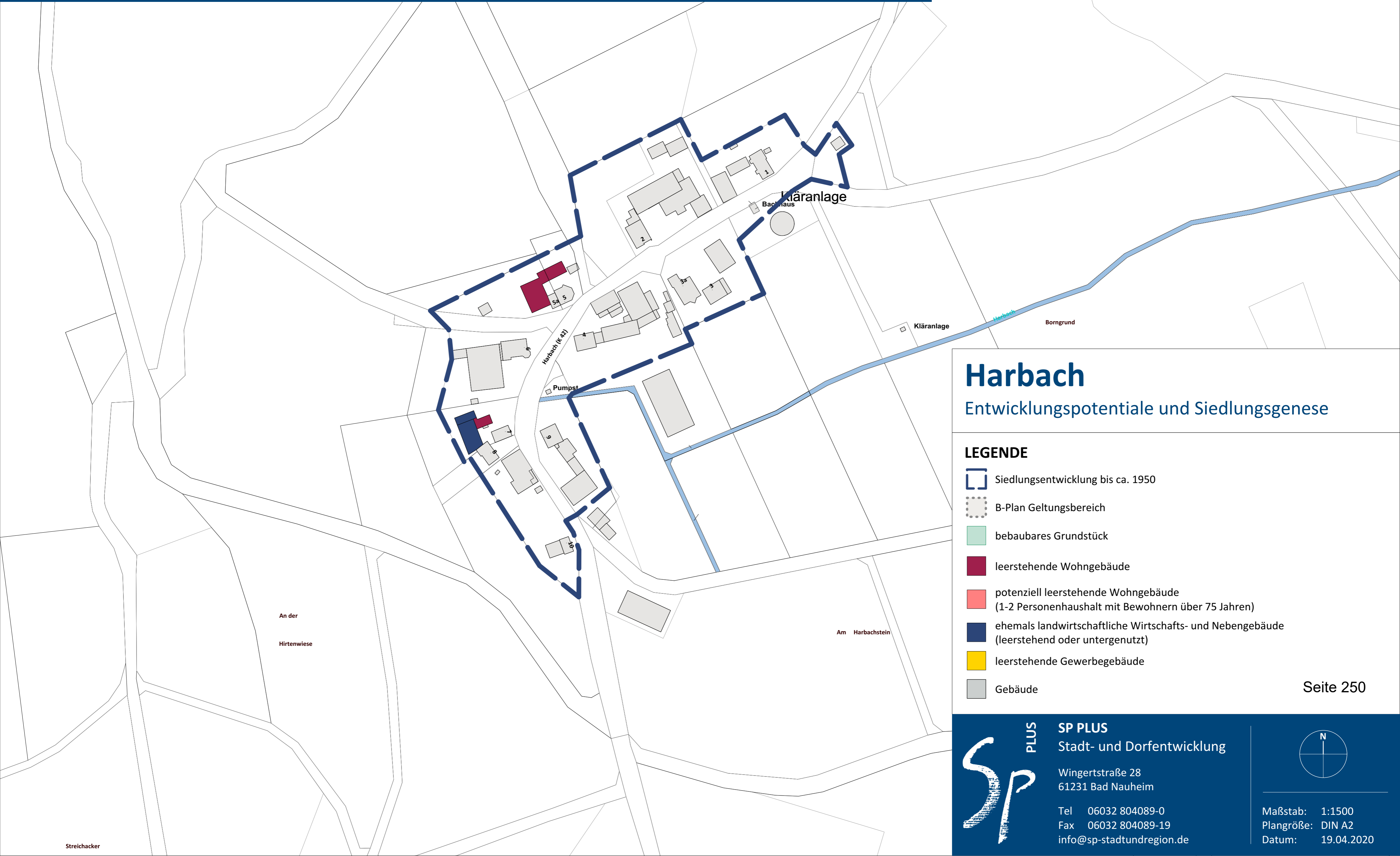
Tel 06032 804089-0
Fax 06032 804089-19
info@sp-stadundregion.de



Maßstab: 1:1500
Plangröße: DIN A2
Datum: 14.01.2020

DORFENTWICKLUNG HILDERS

Entwicklungspotentiale und Siedlungsgenese - Ortsteil Harbach



Harbach

Entwicklungspotentiale und Siedlungsgenese

LEGENDE

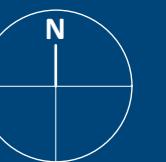
- Siedlungsentwicklung bis ca. 1950
- B-Plan Geltungsbereich
- bebaubares Grundstück
- leerstehende Wohngebäude
- potenziell leerstehende Wohngebäude (1-2 Personenhaushalt mit Bewohnern über 75 Jahren)
- ehemals landwirtschaftliche Wirtschafts- und Nebengebäude (leerstehend oder untergenutzt)
- leerstehende Gewerbegebäude
- Gebäude



SP PLUS
Stadt- und Dorfentwicklung

Wingertstraße 28
61231 Bad Nauheim

Tel 06032 804089-0
Fax 06032 804089-19
info@sp-stadtundregion.de



Maßstab: 1:1500
Plangröße: DIN A2
Datum: 19.04.2020