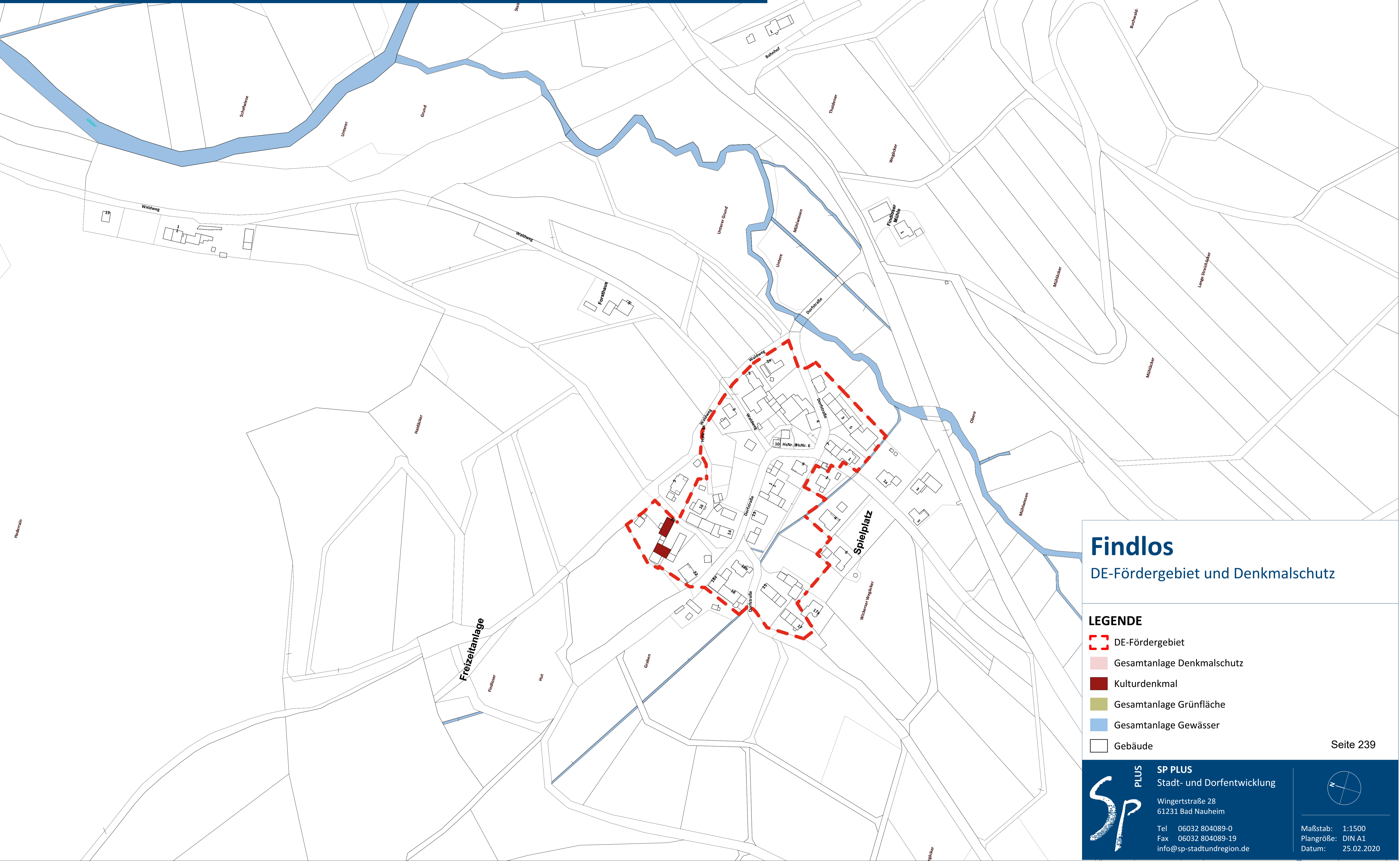


# DORFENTWICKLUNG HILDERS

## DE-Fördergebiet/Denkmalchutz - Ortsteil Findlos



### Findlos

DE-Fördergebiet und Denkmalschutz

**LEGENDE**

- DE-Fördergebiet
- Gesamtanlage Denkmalschutz
- Kulturdenkmal
- Gesamtanlage Grünfläche
- Gesamtanlage Gewässer
- Gebäude

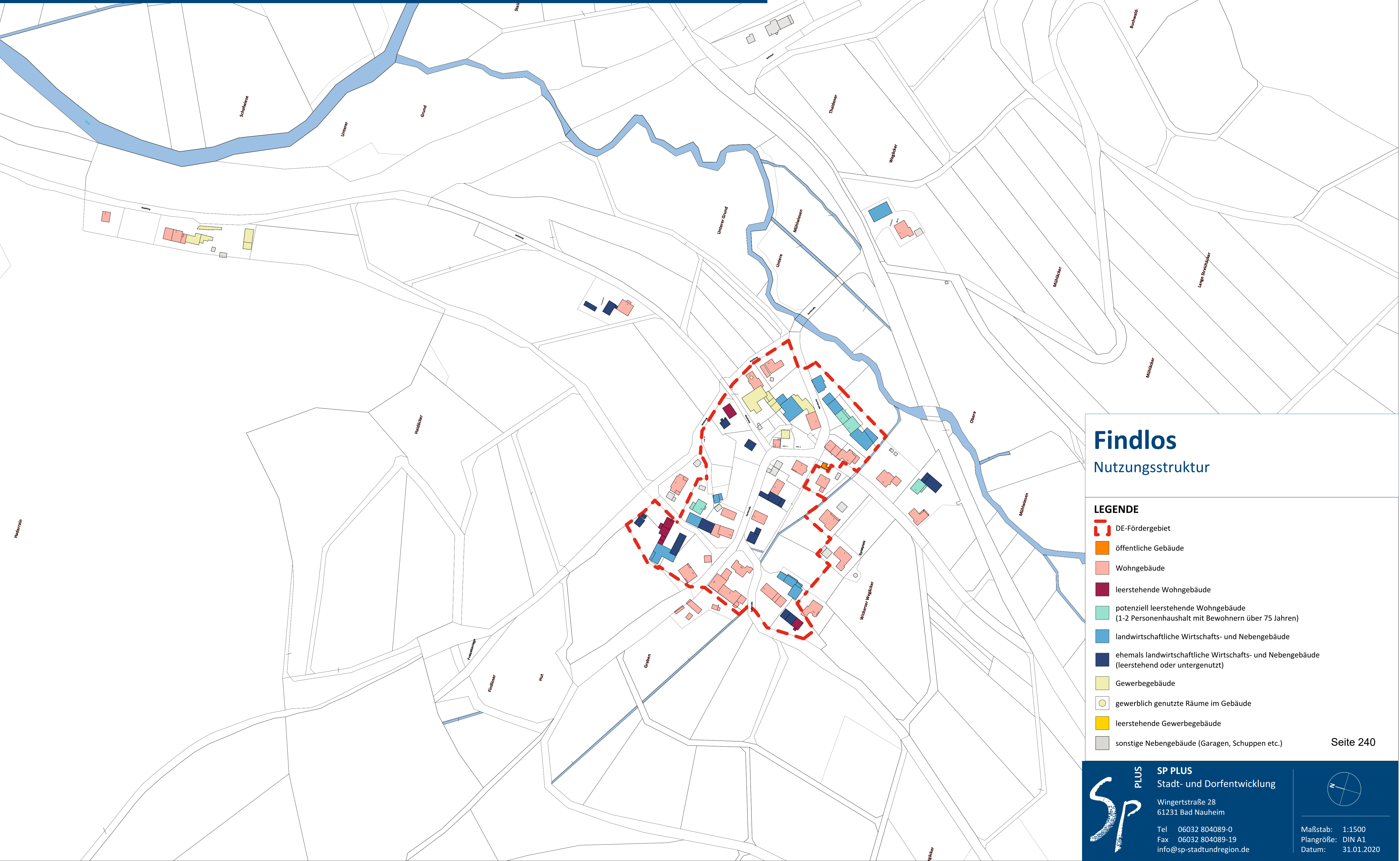
**SP PLUS**  
Stadt- und Dorfentwicklung  
Wingertstraße 28  
61231 Bad Nauheim  
Tel 06032 804089-0  
Fax 06032 804089-19  
info@sp-stadtundregion.de

Maßstab: 1:1500  
Plangröße: DIN A1  
Datum: 25.02.2020



# DORFENTWICKLUNG HILDERS

## Nutzungsstruktur - Ortsteil Findlos



### Findlos Nutzungsstruktur

**LEGENDE**

- DE-Fördergebiet
- öffentliche Gebäude
- Wohngebäude
- leerstehende Wohngebäude
- potenziell leerstehende Wohngebäude (1-2 Personenhaushalt mit Bewohnern über 75 Jahren)
- landwirtschaftliche Wirtschafts- und Nebengebäude
- ehemals landwirtschaftliche Wirtschafts- und Nebengebäude (leerstehend oder untergenutzt)
- Gewerbegebäude
- gewerblich genutzte Räume im Gebäude
- leerstehende Gewerbegebäude
- sonstige Nebengebäude (Garagen, Schuppen etc.)

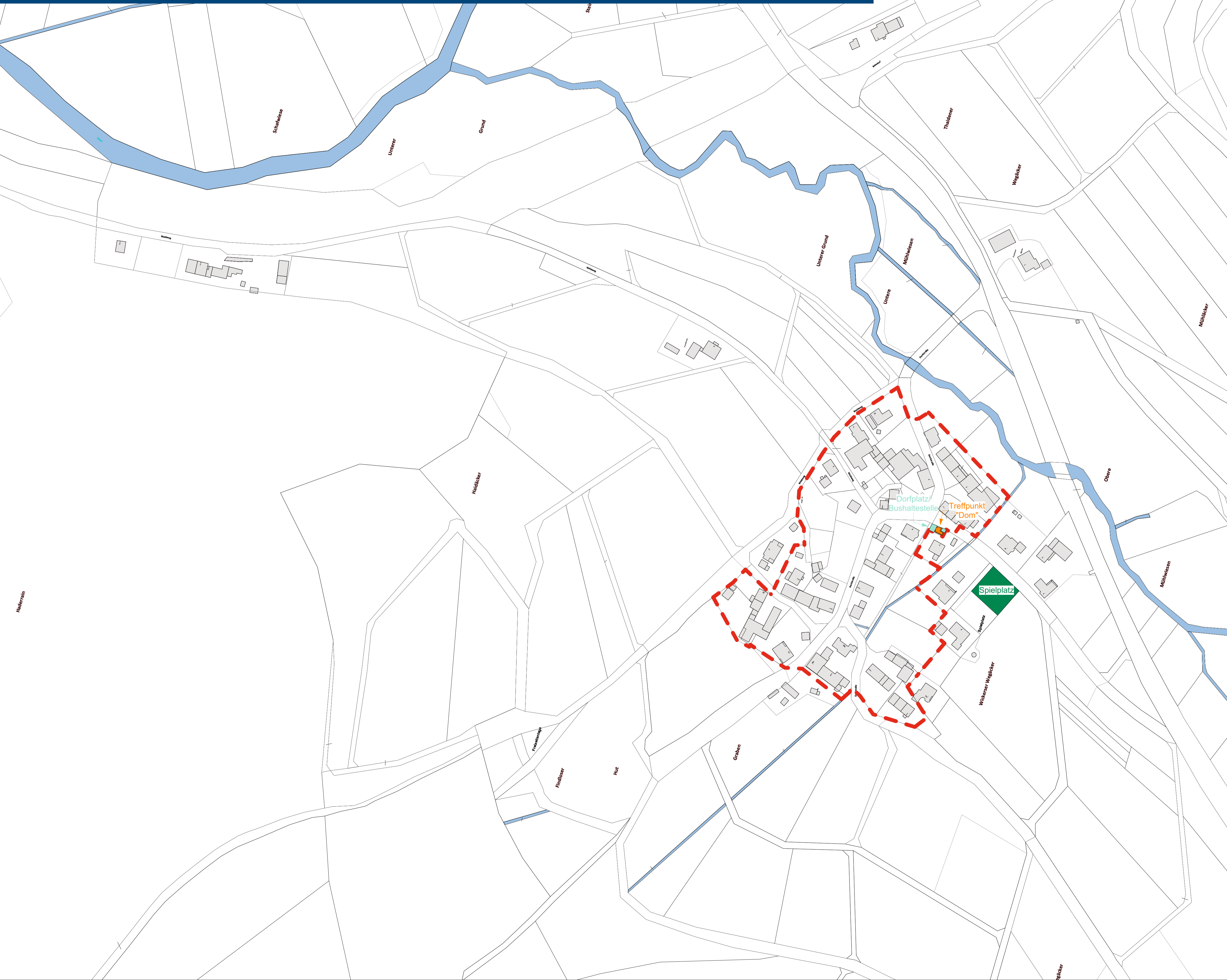
**SP PLUS**  
Stadt- und Dorfentwicklung  
Wingertstraße 28  
61231 Bad Nauheim  
Tel 06032 804089-0  
Fax 06032 804089-19  
info@sp-stadtundregion.de

Maßstab: 1:1500  
Plangröße: DIN A1  
Datum: 31.01.2020



# DORFENTWICKLUNG HILDERS

## Öff. Freiflächen und Gebäude - Ortsteil Findlos



### Findlos Öff. Freiflächen und Gebäude

#### LEGENDE

- DE-Fördergebiet
- öffentliche Gebäude
- Spielplatz
- Sportplatz
- Platzfläche
- Grünfläche
- Friedhof
- Gebäude

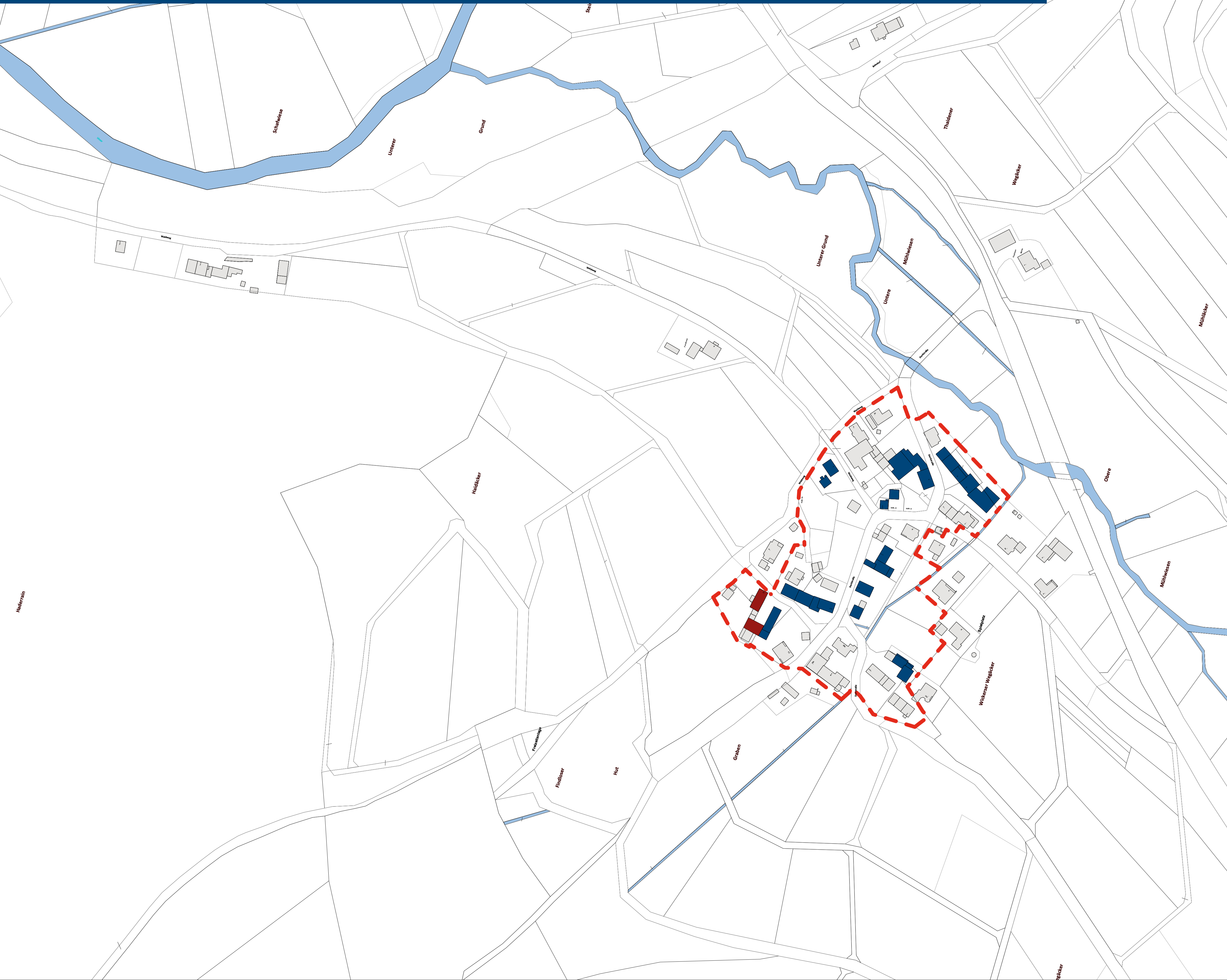
**SP PLUS**  
Stadt- und Dorfentwicklung  
Wingertstraße 28  
61231 Bad Nauheim  
Tel 06032 804089-0  
Fax 06032 804089-19  
info@sp-stadtundregion.de

Maßstab: 1:1500  
Plangröße: DIN A1  
Datum: 31.01.2020



# DORFENTWICKLUNG HILDERS

## Kategorisierung Baustruktur/-bestand im DE-Fördergebiet - Ortsteil Findlos



### Findlos

#### Kategorisierung Baustruktur/-bestand im DE-Fördergebiet

##### LEGENDE

- DE-Fördergebiet
- Erhaltenswerte Gebäude mit erkennbarem Sanierungsbedarf
- Strukturbildendes Gebäude
- Gesamtanlage Denkmalschutz
- Kulturdenkmal
- Gesamtanlage Grünfläche
- Gesamtanlage Gewässer
- Gebäude

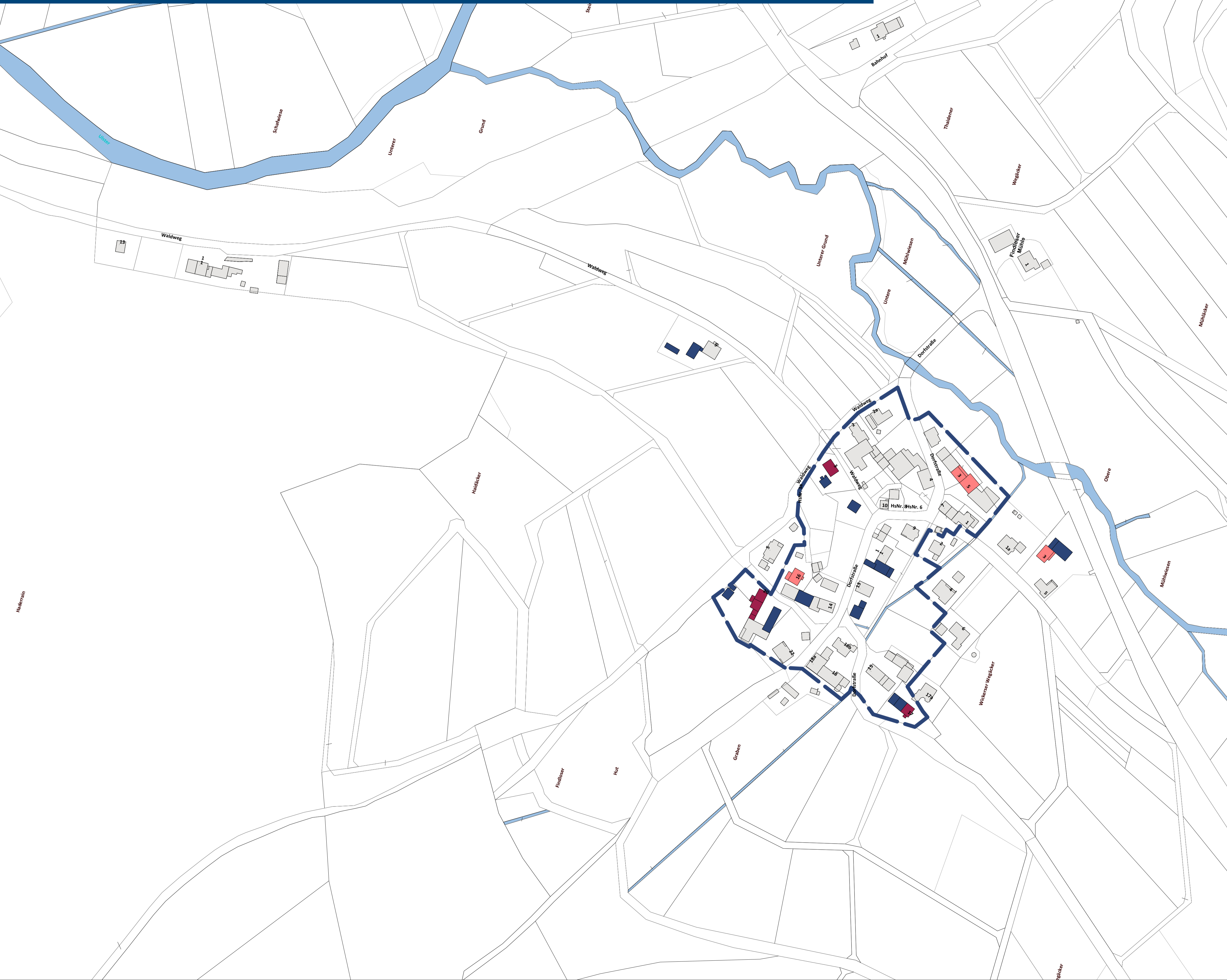






# DORFENTWICKLUNG HILDERS

## Entwicklungspotentiale und Siedlungsgenese - Ortsteil Findlos



### Findlos Entwicklungspotentiale und Siedlungsgenese

- LEGENDE**
- Siedlungsentwicklung bis ca. 1950
  - B-Plan Geltungsbereich
  - bebaubares Grundstück
  - leerstehende Wohngebäude
  - potenziell leerstehende Wohngebäude (1-2 Personenhaushalt mit Bewohnern über 75 Jahren)
  - ehemals landwirtschaftliche Wirtschafts- und Nebengebäude (leerstehend oder untergenutzt)
  - leerstehende Gewerbegebäude
  - Gebäude