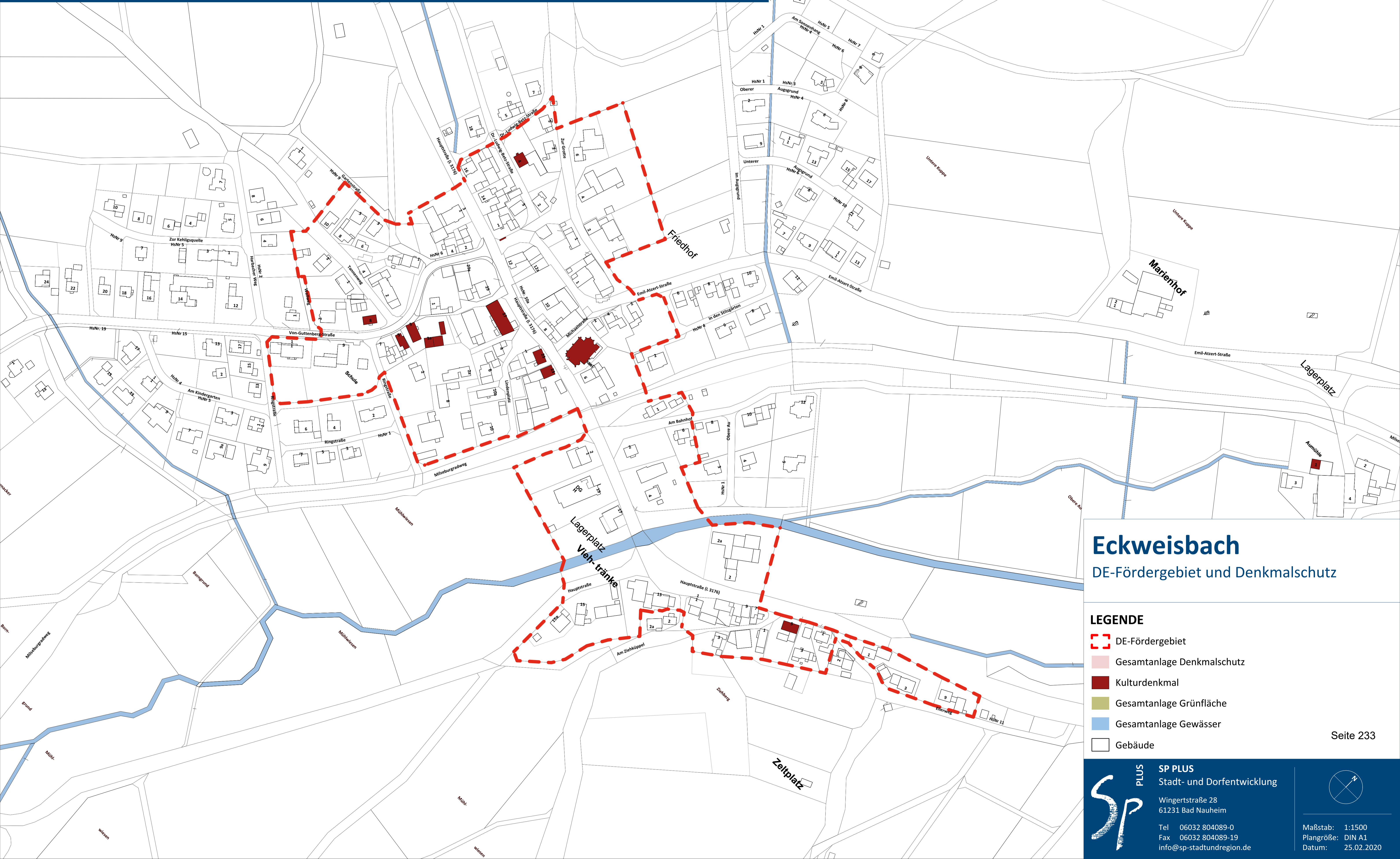


DORFENTWICKLUNG HILDERS

DE-Fördergebiet/Denkmalchutz - Ortsteil Eckweisbach



Eckweisbach DE-Fördergebiet und Denkmalchutz

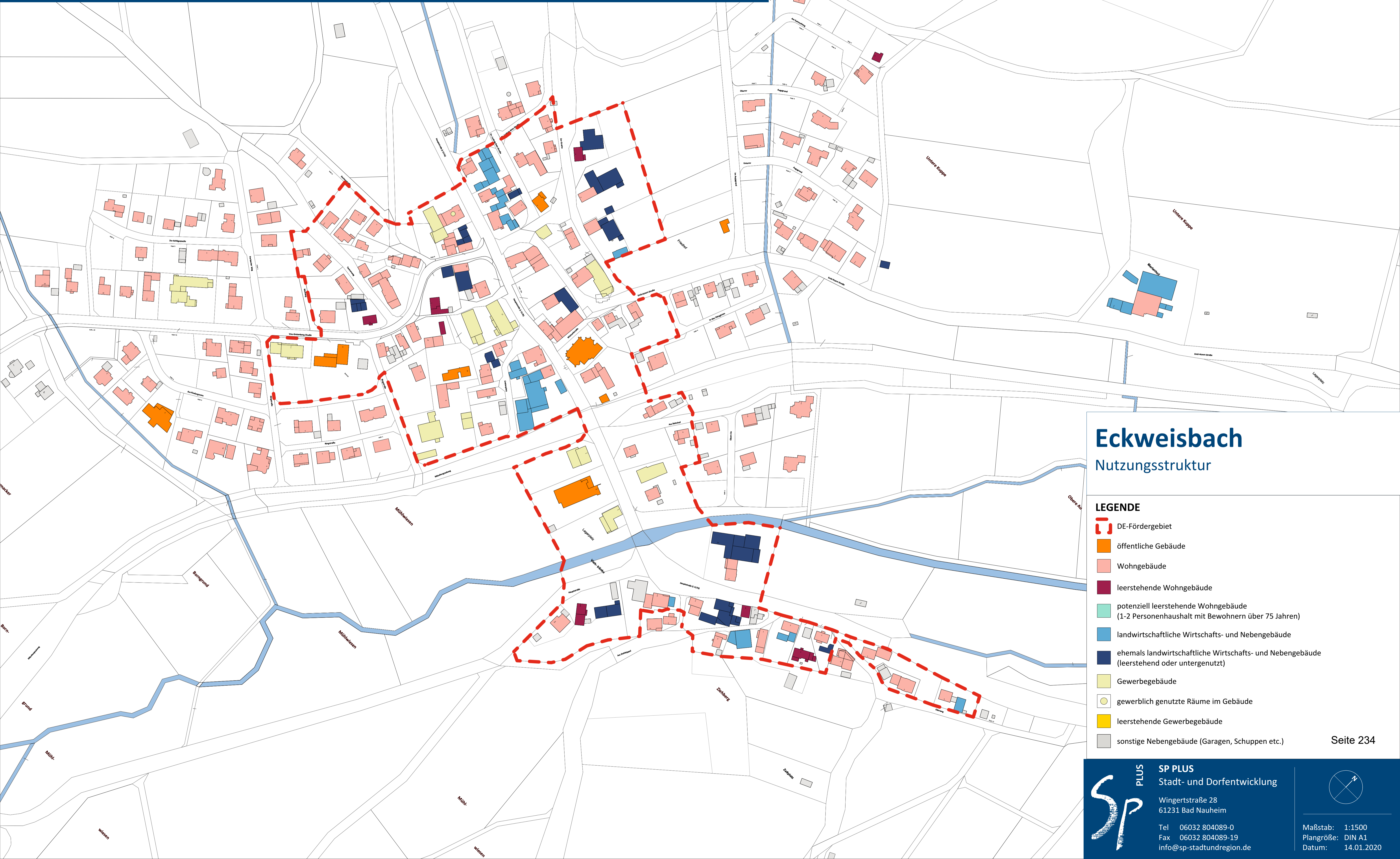
LEGENDE

- DE-Fördergebiet
- Gesamtanlage Denkmalchutz
- Kulturdenkmal
- Gesamtanlage Grünfläche
- Gesamtanlage Gewässer
- Gebäude



DORFENTWICKLUNG HILDERS

Nutzungsstruktur - Ortsteil Eckweisbach



Eckweisbach Nutzungsstruktur

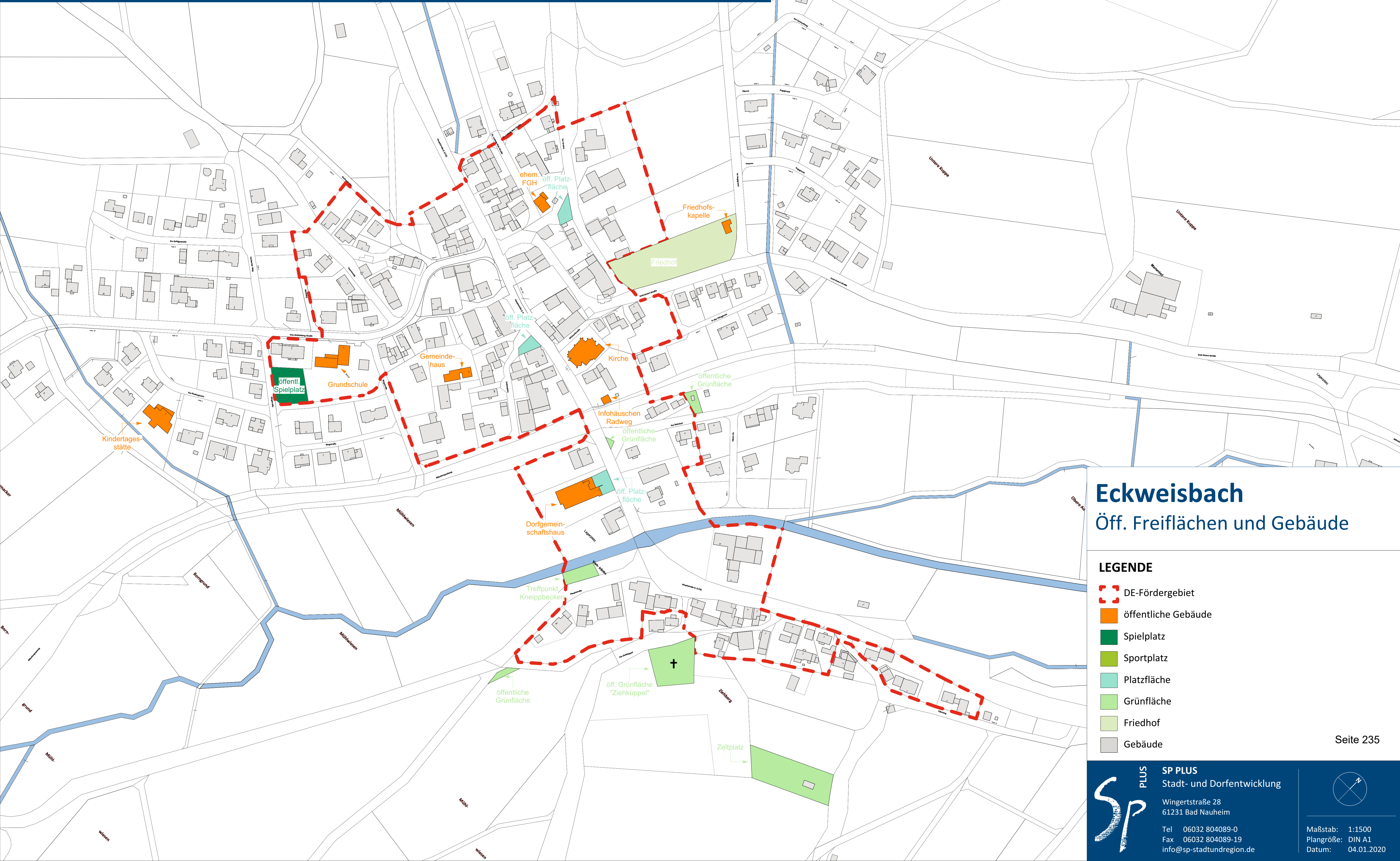
LEGENDE

- DE-Fördergebiet
- öffentliche Gebäude
- Wohngebäude
- leerstehende Wohngebäude
- potenziell leerstehende Wohngebäude
(1-2 Personenhaushalt mit Bewohnern über 75 Jahren)
- landwirtschaftliche Wirtschafts- und Nebengebäude
- ehemals landwirtschaftliche Wirtschafts- und Nebengebäude
(leerstehend oder untergenutzt)
- Gewerbegebäude
- gewerblich genutzte Räume im Gebäude
- leerstehende Gewerbegebäude
- sonstige Nebengebäude (Garagen, Schuppen etc.)



DORFENTWICKLUNG HILDERS

Öff. Freiflächen und Gebäude - Ortsteil Eckweisbach



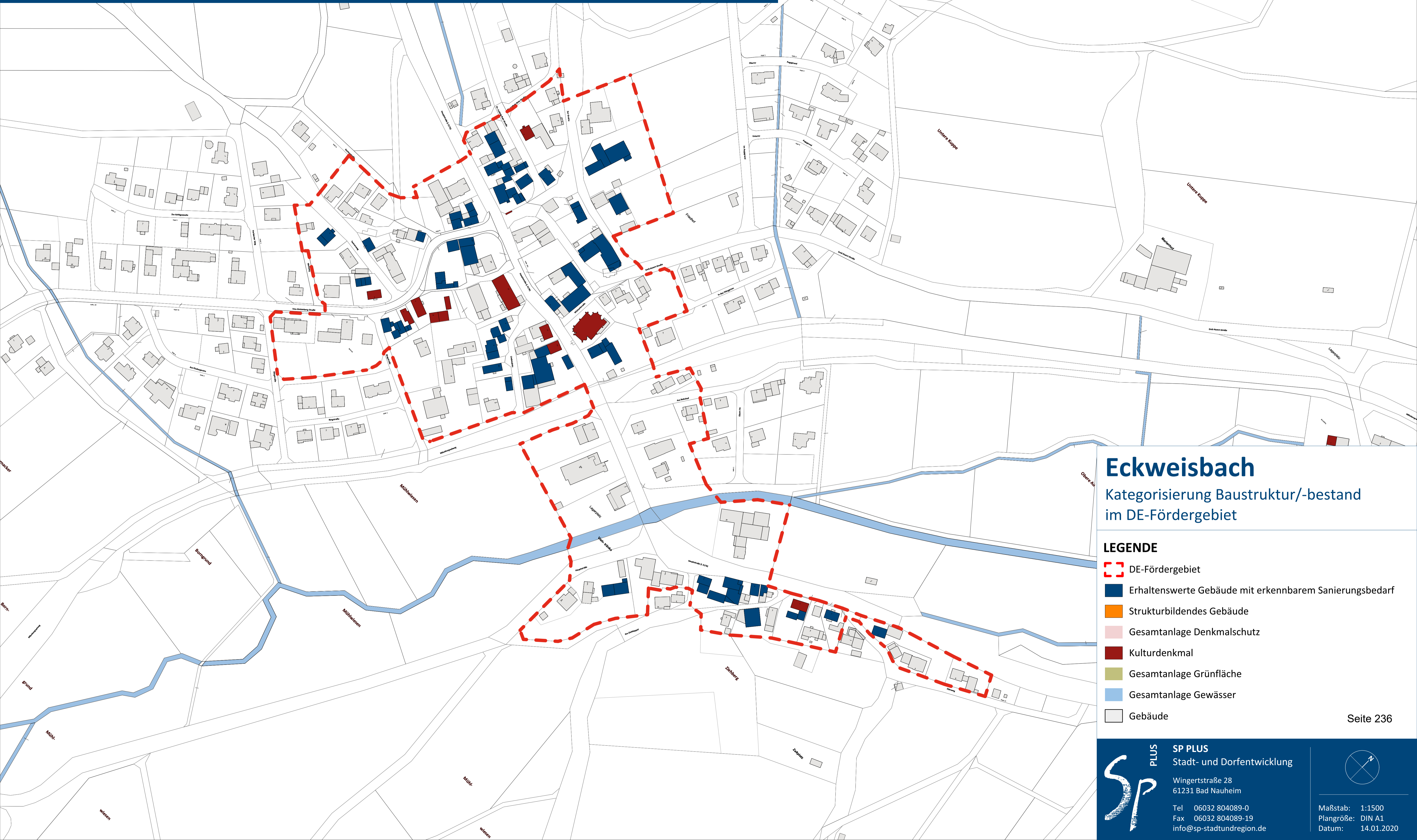
Eckweisbach Öff. Freiflächen und Gebäude

LEGENDE

- DE-Fördergebiet
- öffentliche Gebäude
- Spielplatz
- Sportplatz
- Platzfläche
- Grünfläche
- Friedhof
- Gebäude

DORFENTWICKLUNG HILDERS

Kategorisierung Baustruktur/-bestand im DE-Fördergebiet -
Ortsteil Eckweisbach



Eckweisbach

Kategorisierung Baustruktur/-bestand
im DE-Fördergebiet

LEGENDE

- DE-Fördergebiet
- Erhaltenswerte Gebäude mit erkennbarem Sanierungsbedarf
- Strukturbildendes Gebäude
- Gesamtanlage Denkmalschutz
- Kulturdenkmal
- Gesamtanlage Grünfläche
- Gesamtanlage Gewässer
- Gebäude

Seite 236



SP PLUS
Stadt- und Dorfentwicklung

Wingertstraße 28
61231 Bad Nauheim

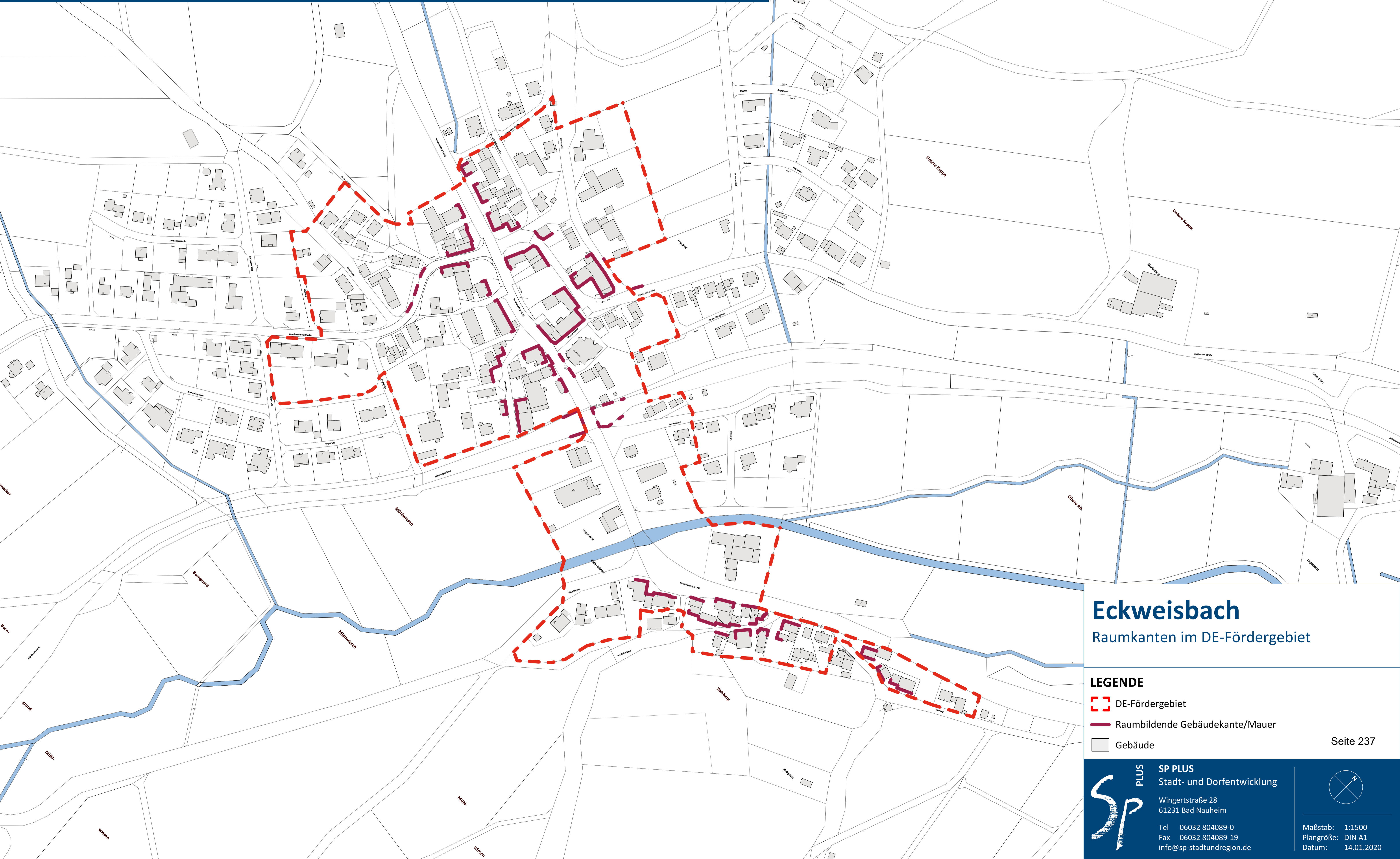
Tel 06032 804089-0
Fax 06032 804089-19
info@sp-stadtundregion.de



Maßstab: 1:1500
Plangröße: DIN A1
Datum: 14.01.2020

DORFENTWICKLUNG HILDERS




Raumkanten im DE-Fördergebiet - Ortsteil Eckweisbach



Eckweisbach

Raumkanten im DE-Fördergebiet

LEGENDE

-  DE-Fördergebiet
-  Raumbildende Gebäudekante/Mauer
-  Gebäude

Seite 237



SP PLUS
Stadt- und Dorfentwicklung

Wingertstraße 28
61231 Bad Nauheim

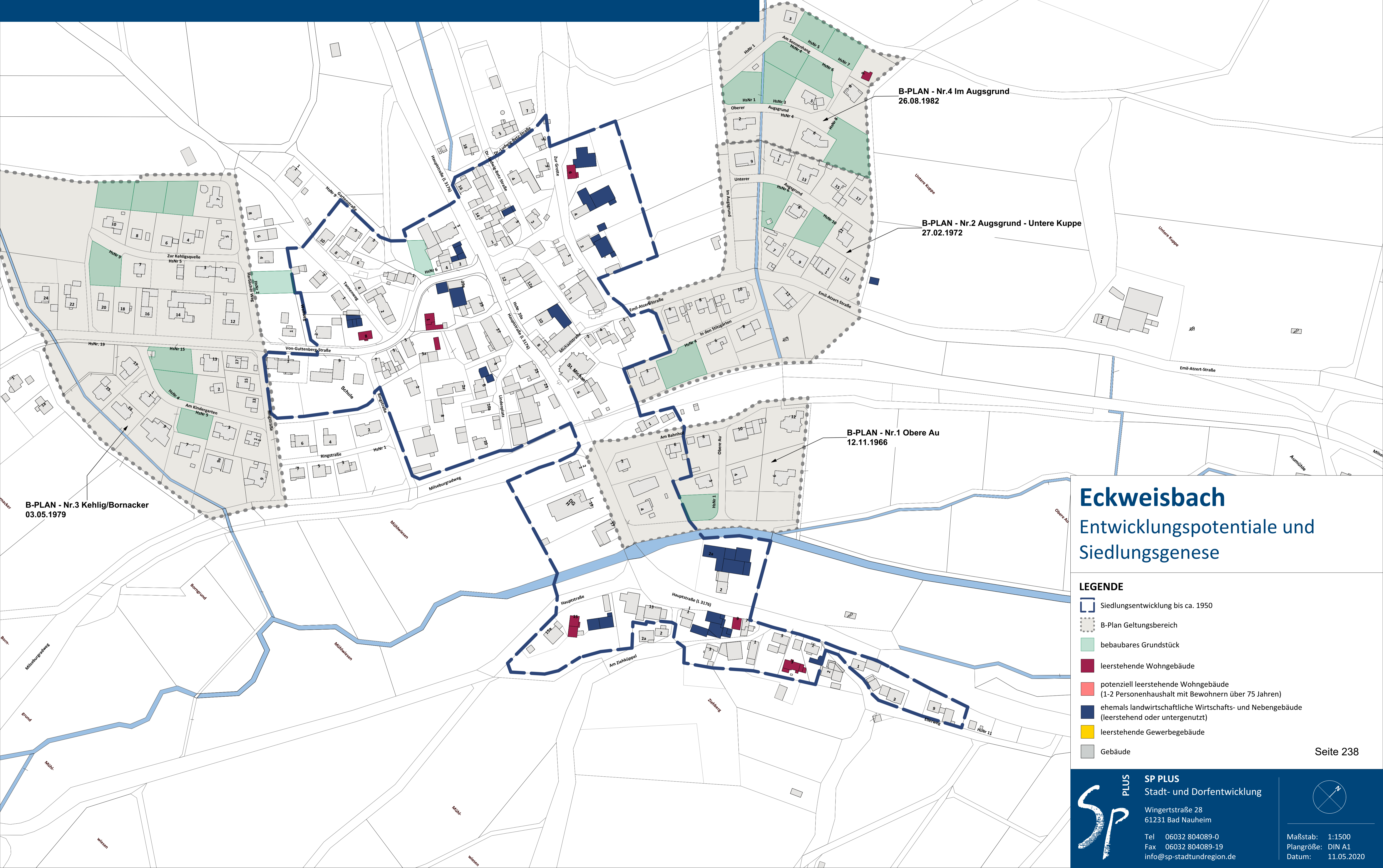
Tel 06032 804089-0
Fax 06032 804089-19
info@sp-stadtundregion.de



Maßstab: 1:1500
Plangröße: DIN A1
Datum: 14.01.2020

DORFENTWICKLUNG HILDERS

Entwicklungspot. und Siedlungsgenese - Ortsteil Eckweisbach



Eckweisbach

Entwicklungspotentiale und Siedlungsgenese

LEGENDE

- Siedlungsentwicklung bis ca. 1950
- B-Plan Geltungsbereich
- bebaubares Grundstück
- leerstehende Wohngebäude
- potenziell leerstehende Wohngebäude (1-2 Personenhaushalt mit Bewohnern über 75 Jahren)
- ehemals landwirtschaftliche Wirtschafts- und Nebengebäude (leerstehend oder untergenutzt)
- leerstehende Gewerbegebäude
- Gebäude