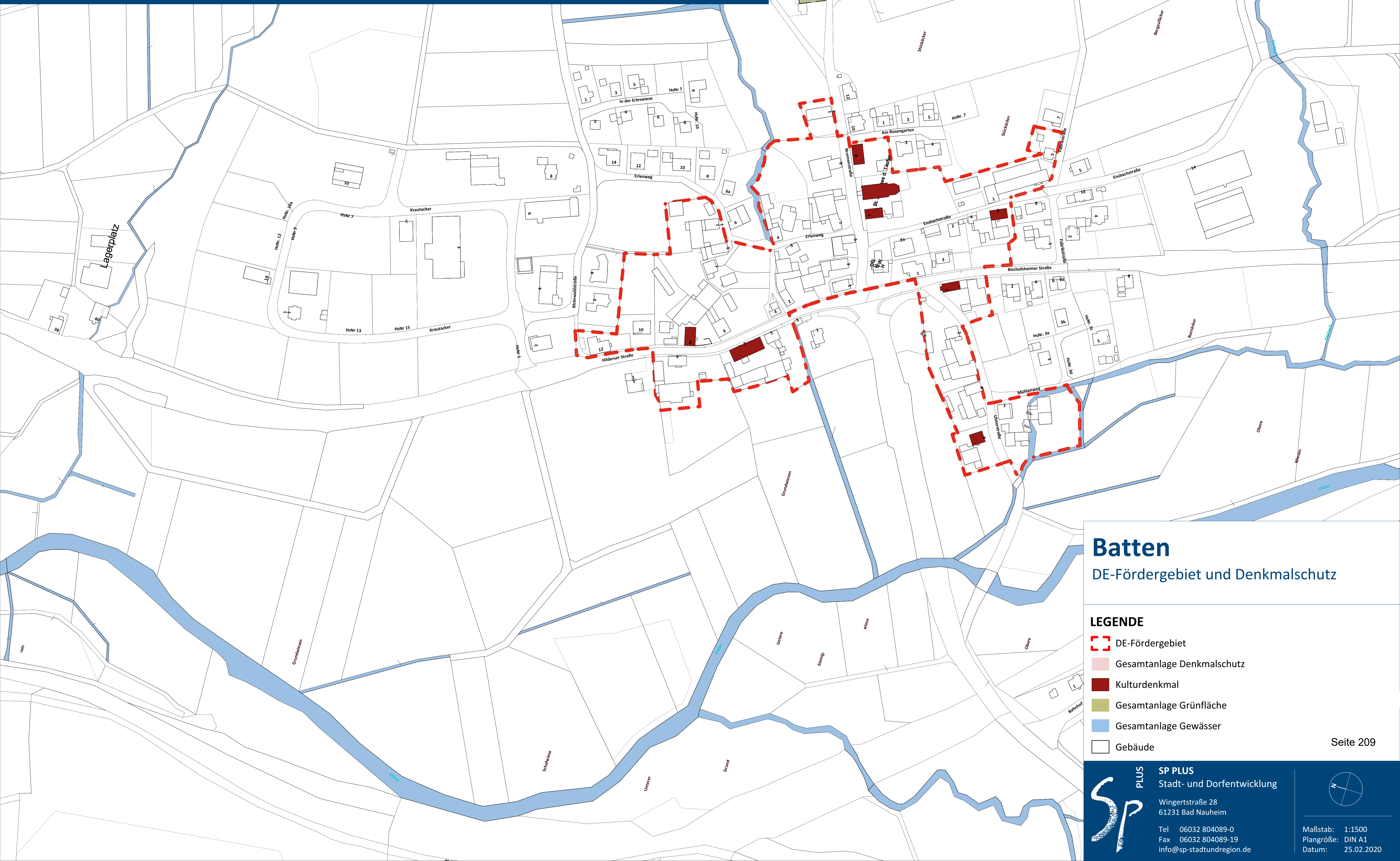


DORFENTWICKLUNG HILDERS

DE-Fördergebiet/Denkmalerschutz - Ortsteil Batten



Batten DE-Fördergebiet und Denkmalschutz

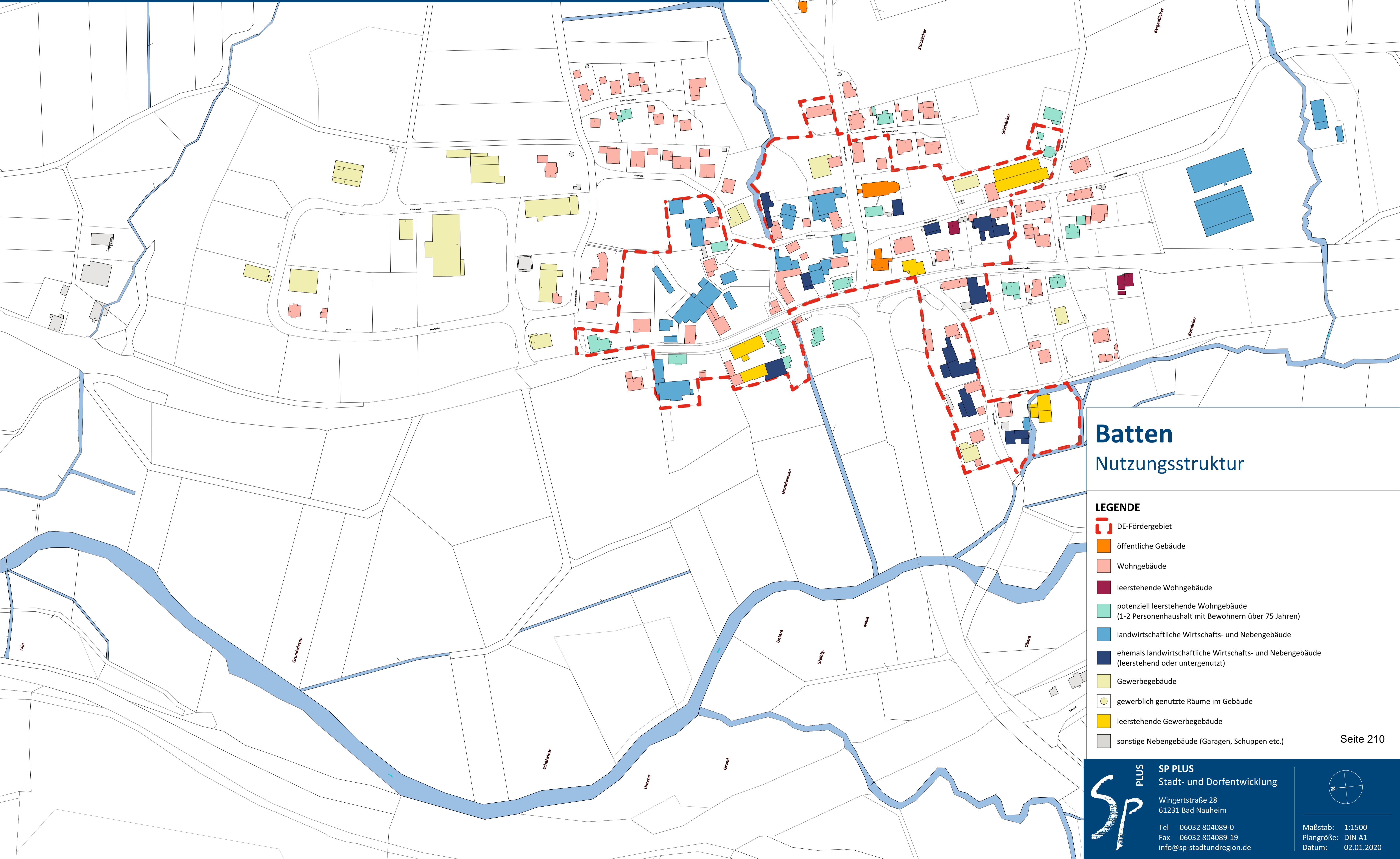
- LEGENDE**
- DE-Fördergebiet
 - Gesamtanlage Denkmalschutz
 - Kulturdenkmal
 - Gesamtanlage Grünfläche
 - Gesamtanlage Gewässer
 - Gebäude

SP PLUS
Stadt- und Dorfentwicklung
Wingertstraße 28
61231 Bad Nauheim
Tel 06032 804089-0
Fax 06032 804089-19
info@sp-stadtundregion.de

Maßstab: 1:1500
Plangröße: DIN A1
Datum: 25.02.2020

DORFENTWICKLUNG HILDERS

Nutzungsstruktur - Ortsteil Batten

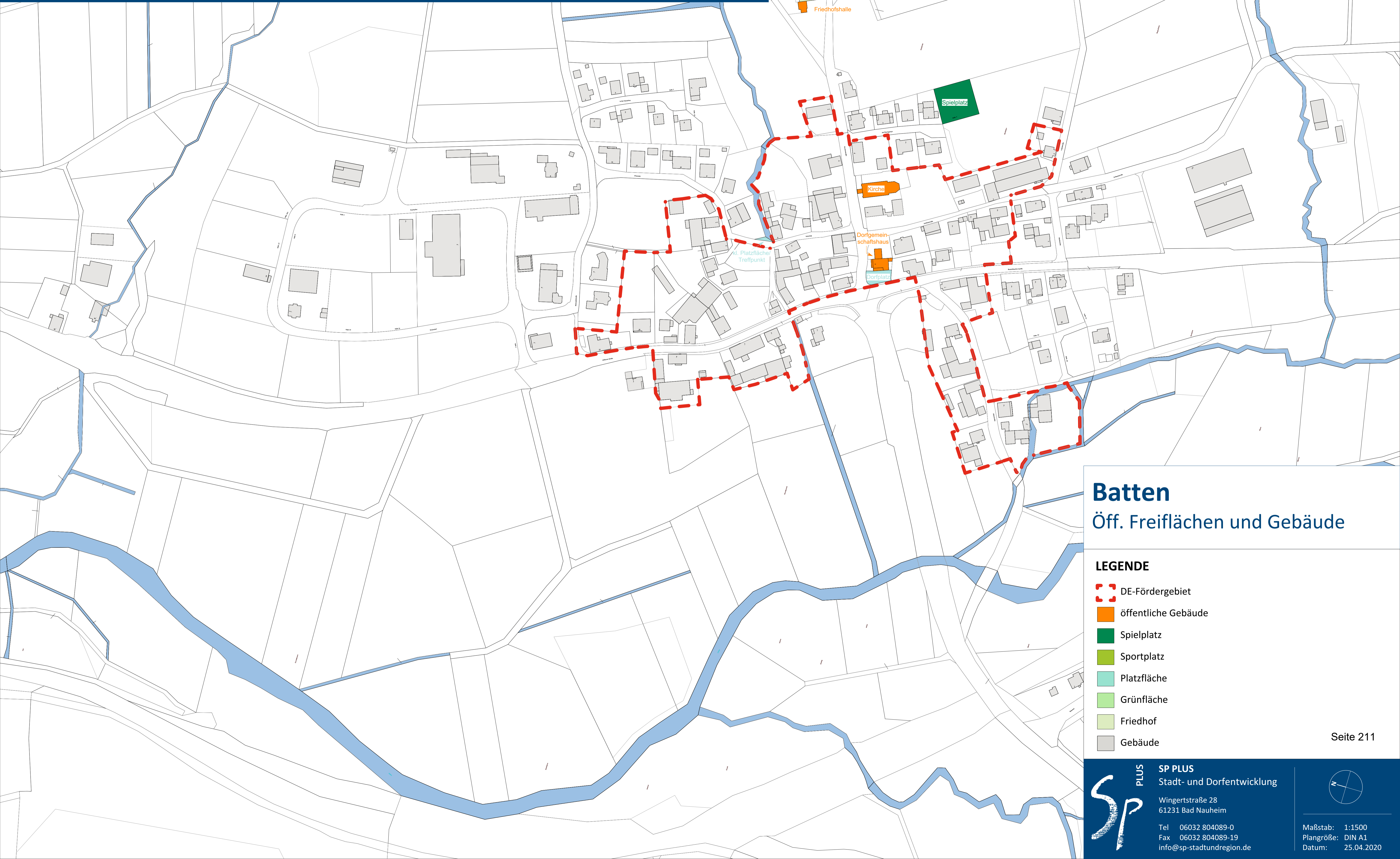


Batten Nutzungsstruktur

- LEGENDE**
- DE-Fördergebiet
 - öffentliche Gebäude
 - Wohngebäude
 - leerstehende Wohngebäude
 - potenziell leerstehende Wohngebäude (1-2 Personenhaushalt mit Bewohnern über 75 Jahren)
 - landwirtschaftliche Wirtschafts- und Nebengebäude
 - ehemals landwirtschaftliche Wirtschafts- und Nebengebäude (leerstehend oder untergenutzt)
 - Gewerbegebäude
 - gewerblich genutzte Räume im Gebäude
 - leerstehende Gewerbegebäude
 - sonstige Nebengebäude (Garagen, Schuppen etc.)

DORFENTWICKLUNG HILDERS

Öff. Freiflächen und Gebäude - Ortsteil Batten



Batten Öff. Freiflächen und Gebäude

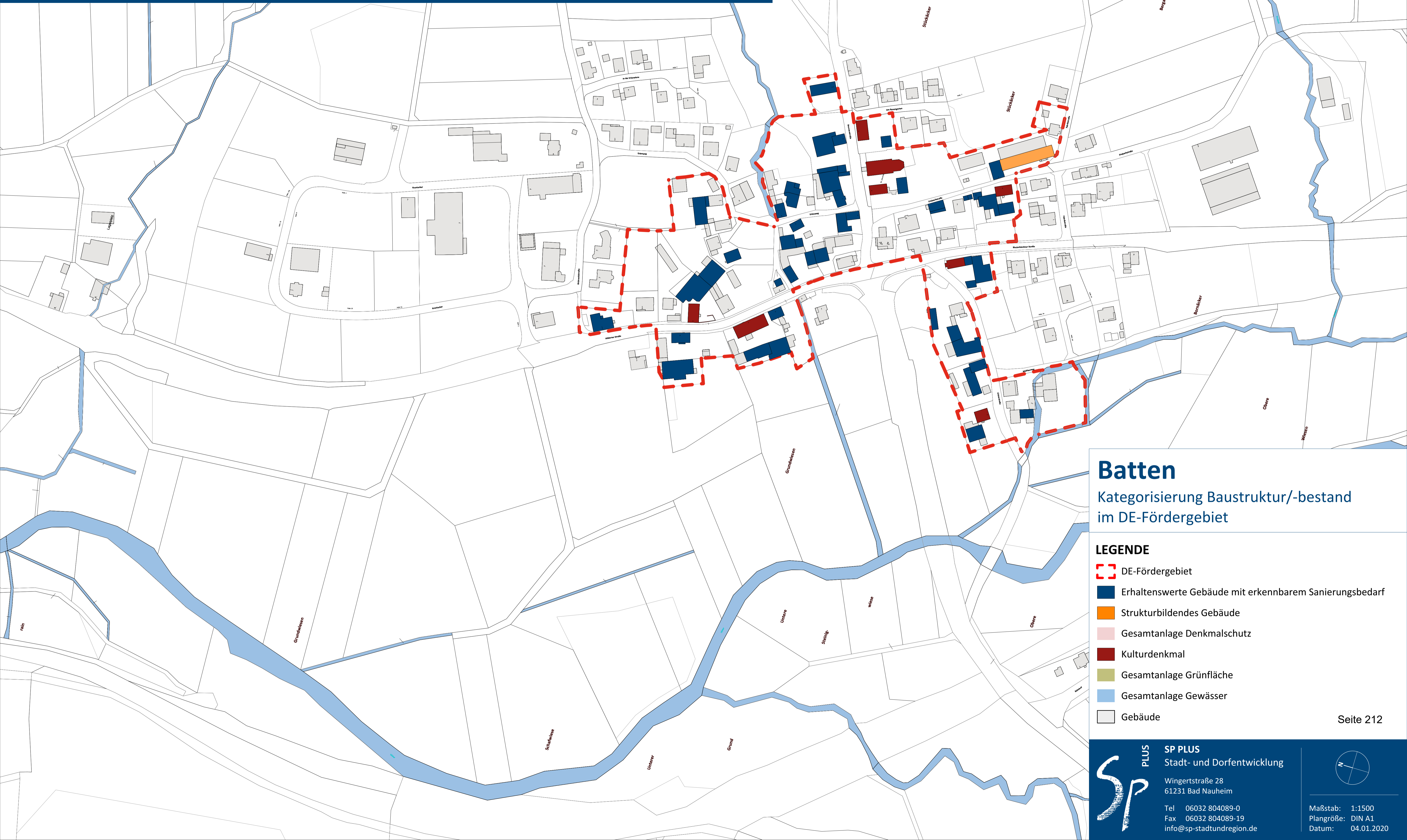
LEGENDE

- DE-Fördergebiet
- öffentliche Gebäude
- Spielplatz
- Sportplatz
- Platzfläche
- Grünfläche
- Friedhof
- Gebäude



DORFENTWICKLUNG HILDERS

Kategorisierung Baustruktur/-bestand im DE-Fördergebiet - Ortsteil Batten



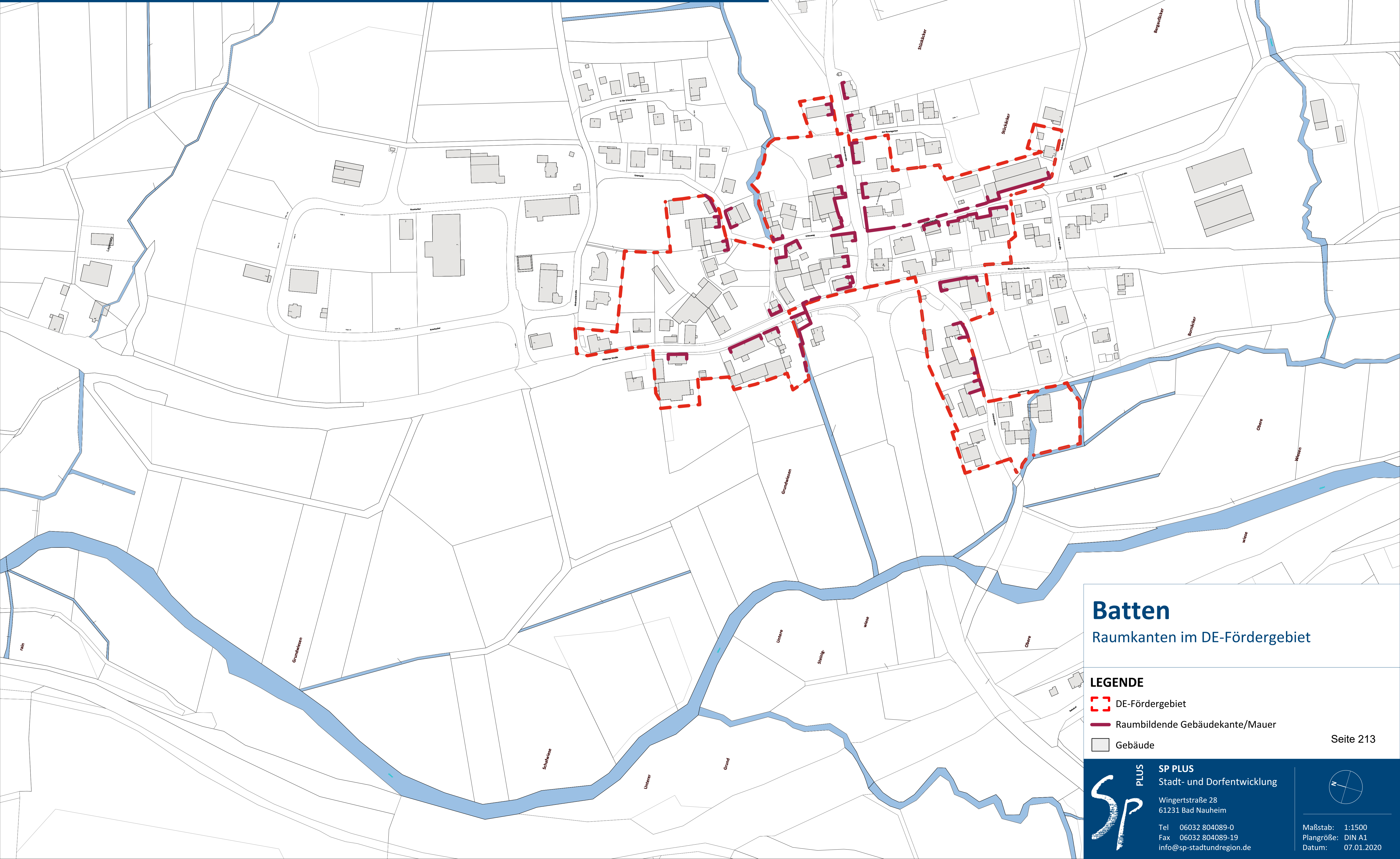
Batten

Kategorisierung Baustruktur/-bestand im DE-Fördergebiet

- LEGENDE**
- DE-Fördergebiet
 - Erhaltenswerte Gebäude mit erkennbarem Sanierungsbedarf
 - Strukturbildendes Gebäude
 - Gesamtanlage Denkmalschutz
 - Kulturdenkmal
 - Gesamtanlage Grünfläche
 - Gesamtanlage Gewässer
 - Gebäude

DORFENTWICKLUNG HILDERS




Raumkanten im DE-Fördergebiet - Ortsteil Batten



Batten

Raumkanten im DE-Fördergebiet

LEGENDE

-  DE-Fördergebiet
-  Raumbildende Gebäudekante/Mauer
-  Gebäude

Seite 213



SP PLUS
Stadt- und Dorfentwicklung

Wingertstraße 28
61231 Bad Nauheim

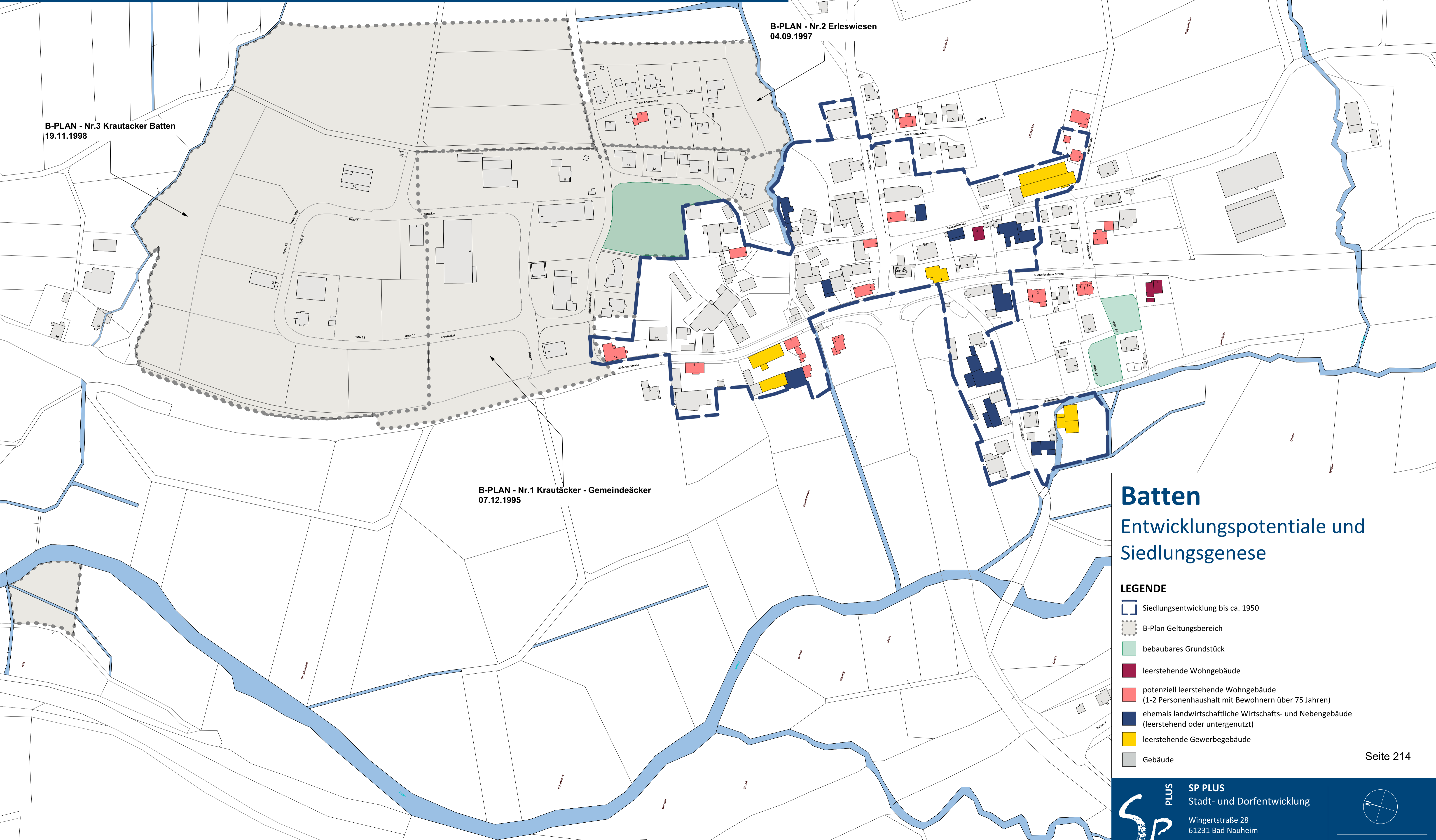
Tel 06032 804089-0
Fax 06032 804089-19
info@sp-stadtundregion.de



Maßstab: 1:1500
Plangröße: DIN A1
Datum: 07.01.2020

DORFENTWICKLUNG HILDERS

Entwicklungspotentiale und Siedlungsgenese - Ortsteil Batten



B-PLAN - Nr.3 Krautacker Batten
19.11.1998

B-PLAN - Nr.2 Erleswiesen
04.09.1997

B-PLAN - Nr.1 Krautacker - Gemeindeäcker
07.12.1995

Batten Entwicklungspotentiale und Siedlungsgenese

- LEGENDE**
- Siedlungsentwicklung bis ca. 1950
 - B-Plan Geltungsbereich
 - bebaubares Grundstück
 - leerstehende Wohngebäude
 - potenziell leerstehende Wohngebäude
(1-2 Personenhaushalt mit Bewohnern über 75 Jahren)
 - ehemals landwirtschaftliche Wirtschafts- und Nebengebäude
(leerstehend oder untergenutzt)
 - leerstehende Gewerbegebäude
 - Gebäude