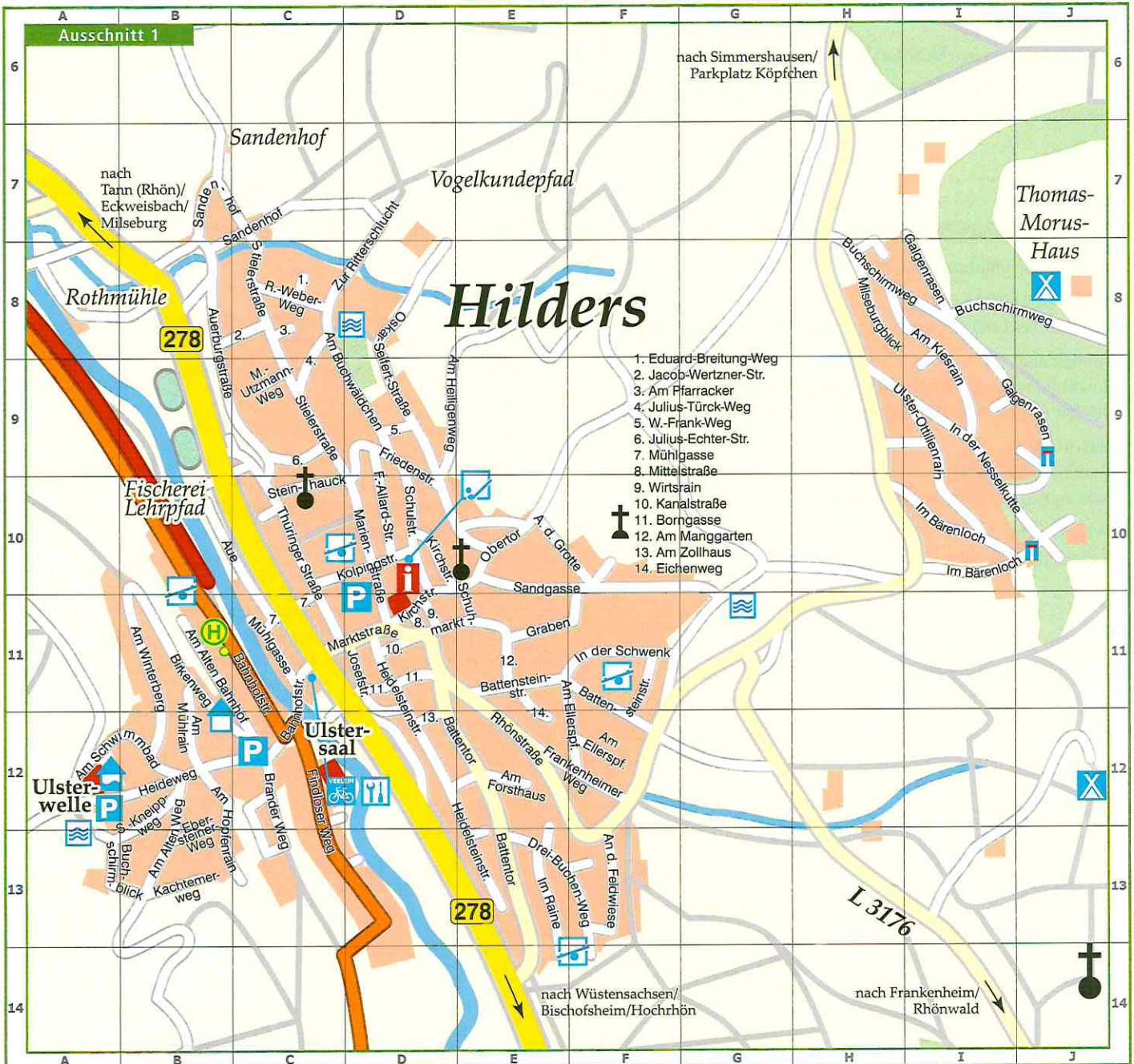
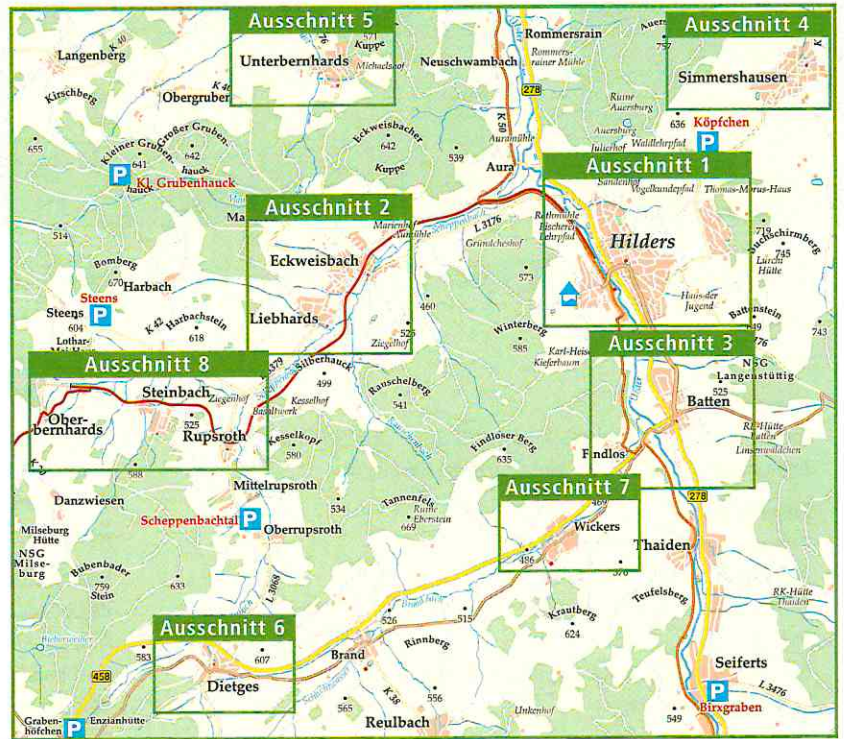
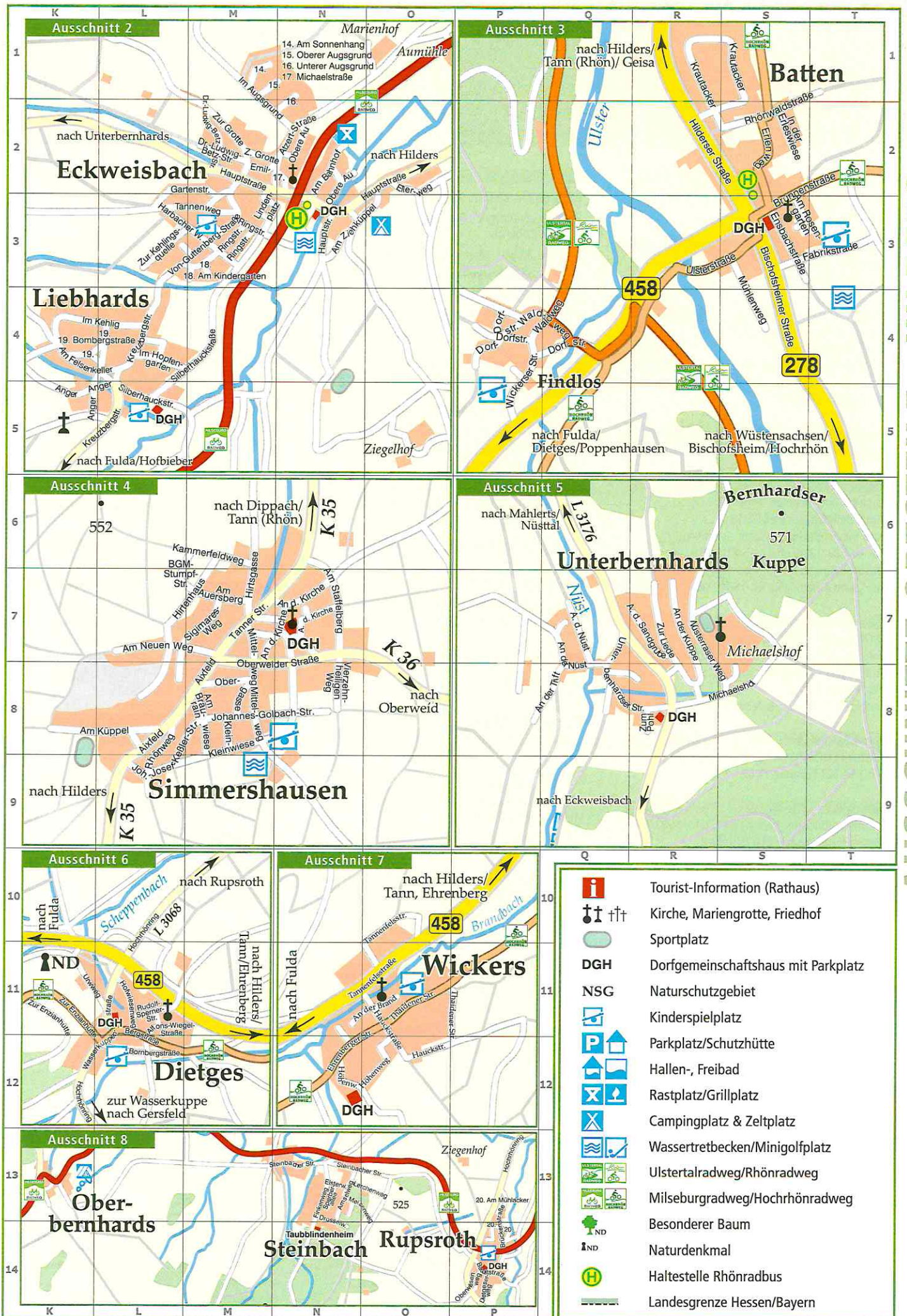


Auf einen Blick

Auf diesen Seiten können Sie sich ein Bild von Hilders und den zugehörigen Ortsteilen machen. Sie sehen hier die einzelnen Ortsteile der Marktgemeinde Hilders. Suchen Sie Ihren Gastgeber? Kein Problem! Im Verzeichnis sind die Kartenausschnitte aufgeführt, die Ihnen die Suche erleichtern. Wenn Sie darüber hinaus einen Ortsplan haben möchten, bekommen Sie diesen in der Tourist-Information. Diese Seiten dienen der Übersicht und der Orientierung, denn es sind neben den Straßenbezeichnungen auch Sehenswürdigkeiten und markante Punkte eingezeichnet, die Ihnen das Suchen und Finden erleichtern möchten. So können Sie ohne viel Mühe Ihre persönliche Ausflugsroute planen. Für weitere Fragen steht Ihnen die Tourist-Information Hilders gerne zur Verfügung.





	Tourist-Information (Rathaus)
	Kirche, Mariengrotte, Friedhof
	Sportplatz
	Dorfgemeinschaftshaus mit Parkplatz
	Naturschutzgebiet
	Kinderspielplatz
	Parkplatz/Schutzhütte
	Hallen-, Freibad
	Rastplatz/Grillplatz
	Campingplatz & Zeltplatz
	Wassertretbecken/Minigolfplatz
	Ulstertalradweg/Rhönradweg
	Milsburgradweg/Hochrhönradweg
	Besonderer Baum
	Naturdenkmal
	Haltestelle Rhönradbus
	Landesgrenze Hessen/Bayern